ЛЕСТЕР
ГЕОДЕЗИЧЕСКИЙ ЦЕНТР

Заказчик – Областное государственное казённое учреждение
«Дирекция по строительству и эксплуатации
автомобильных дорог Иркутской области»

«Выполнение работ по капитальному ремонту автомобильной дороги Зима-Зулумай по элементам обустройства: устройство недостающего электроосвещения в населенном пункте г. Зима на участке км 0+000 – км 2+050 в Зиминском районе Иркутской области»

Проект планировки и проект межевания территории

Проект планировки территории. Графическая часть

СДП-07/158-20-1-ОЧП-ГЧ

Том 1

г.Иркутск, 2022 г.

ОБЩЕСТВО С ОГРАНИЧЕННОЙОТВЕТСТВЕННОСТЬЮ "ПРОЕКТНО-ИЗЫСКАТЕЛЬСКИЙ ЦЕНТР "ЛЕСТЕР"
Выписка из реестра СРО №9 от 09.01.2019 СРО-И-033-16032012

ЛЕСТЕР
ГЕОДЕЗИЧЕСКИЙ ЦЕНТР

Заказчик – Областное государственное казённое учреждение
«Дирекция по строительству и эксплуатации
автомобильных дорог Иркутской области»

«Выполнение работ по капитальному ремонту автомобильной дороги Зима-Зулумай по элементам обустройства: устройство недостающего электроосвещения в населенном пункте г. Зима на участке км 0+000 – км 2+050 в Зиминском районе Иркутской области»

Проект планировки и проект межевания территории

Проект планировки территории. Графическая часть

СДП-07/158-20-1-ОЧП-ГЧ

Том 1

Директор _____ С.Н. Бабаев

г. Иркутск,2022 г.

ОБЩЕСТВО С ОГРАНИЧЕННОЙОТВЕТСТВЕННОСТЬЮ "ПРОЕКТНО-ИЗЫСКАТЕЛЬСКИЙ ЦЕНТР "ЛЕСТЕР"
Выписка из реестра СРО №9 от 09.01.2019 СРО-И-033-16032012

Обозначение	Наименование	Стр.
СДП-07/158-20-1-ППТ-ОЧП-ГЧ-С	Содержание	3
СДП-07/158-20-1-ППТ-ПМТ-СД	Состав проектной документации	4
	Графическая часть	
СДП-07/158-20-1-ППТ-ОЧП-ГЧ-1	Чертеж границ зон планируемого размещения линейных объектов	5
СДП-07/158-20-1-ППТ-ОЧП-ГЧ-2	Чертеж красных линий	13
	Текстовые приложения	
	Приложение А. Каталог координат характерных точек границ зон планируемого размещения линейных объектов	21
	Приложение Б. Каталог координат характерных точек границ красных линий	23

Номер тома	Обозначение	Наименование
1	СДП-07/158-20-1-ППТ-ОЧП-ГЧ	Проект планировки территории. Графическая часть
2	СДП-07/158-20-1-ППТ-ОЧП-ПЗ	Проект планировки территории. Положение о размещении линейных объектов
3	СДП-07/158-20-1-ППТ-МО-ГЧ	Материалы по обоснованию проекта планировки территории. Графическая часть
4	СДП-07/158-20-1-ППТ-МО-ПЗ	Материалы по обоснованию проекта планировки территории. Пояснительная записка
5	СДП-07/158-20-1-ПМТ-ГЧ	Проект межевания территории. Графическая часть
6	СДП-07/158-20-1-ПМТ-ТЧ	Проект межевания территории. Текстовая часть
7	СДП-07/158-20-1-ПМТ-МО-ГЧ	Материалы по обоснованию проекта межевания территории. Графическая часть
8	СДП-07/158-20-1-ПМТ-МО-ПЗ	Материалы по обоснованию проекта межевания территории Пояснительная записка

Взам. инв. №

Подп. и дата

Инв. № подл.

Изм.	Кол.уч.	Лист	№ док.	Подпись	Дата	СДП-07/158-20-1-ППТ-ПМТ-СД		
Разработал		Михайлов			06.22	СОСТАВ ПРОЕКТНОЙ ДОКУМЕНТАЦИИ	Стадия	Лист	Листов
Проверил		Божко			06.22		П		1
Н.контр.		Солобутина			06.22		ООО ПИЦ «Лестер»		

Схема расположения листов

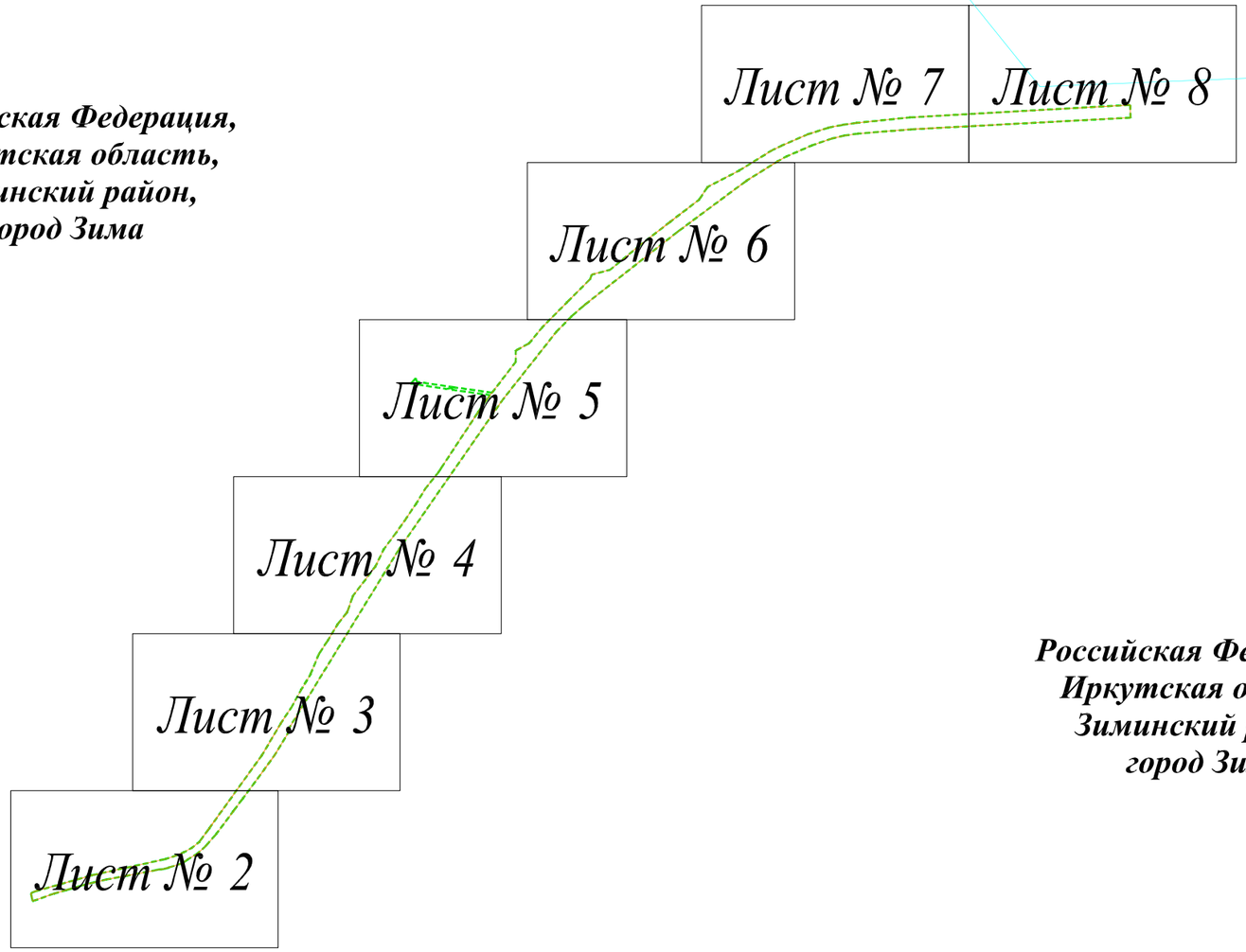

Российская Федерация,
Иркутская область,
Зиминский район,
город Зима

Российская Федерация,
Иркутская область,
Зиминский район,
город Зима

Условные обозначения:

Границы

- границы территории, в отношении которой осуществляется подготовка проекта планировки
- границы зон планируемого размещения линейных объектов
- граница города
- н1 - номера характерных точек границ зон планируемого размещения линейных объектов

Объекты инженерной инфраструктуры

- проектируемая ВЛИ-0,4 кВ
- светильник консольный с лампой типа LED с однорожковым кронштейном на опоре наружного освещения
- опора железобетонная промежуточная ПП29 с заземлением или аналог
- опора железобетонная анкерная (концевая) ПА29 с подкосом и заземлением или аналог
- бермы

						СДП-07/158-20-1-ОЧП-ГЧ-1		
						«Выполнение работ по капитальному ремонту автомобильной дороги Зима-Зулумай по элементам обустройства: устройство недостающего электроосвещения в населенном пункте г. Зима на участке км 0+000 – км 2+050 в Зиминском районе Иркутской области»		
Изм.	Кол.уч	Лист	N док.	Подпись	Дата			
Разработал		Дембский			06.22	Проект планировки территории	Стадия	Лист	Листов
Проверил		Божко			06.22		П	1	8
Н. контр.		Солобутина			06.22				
						Чертеж границ зон планируемого размещения линейных объектов Масштаб 1:1000	ООО ПИЦ "Лестер"		

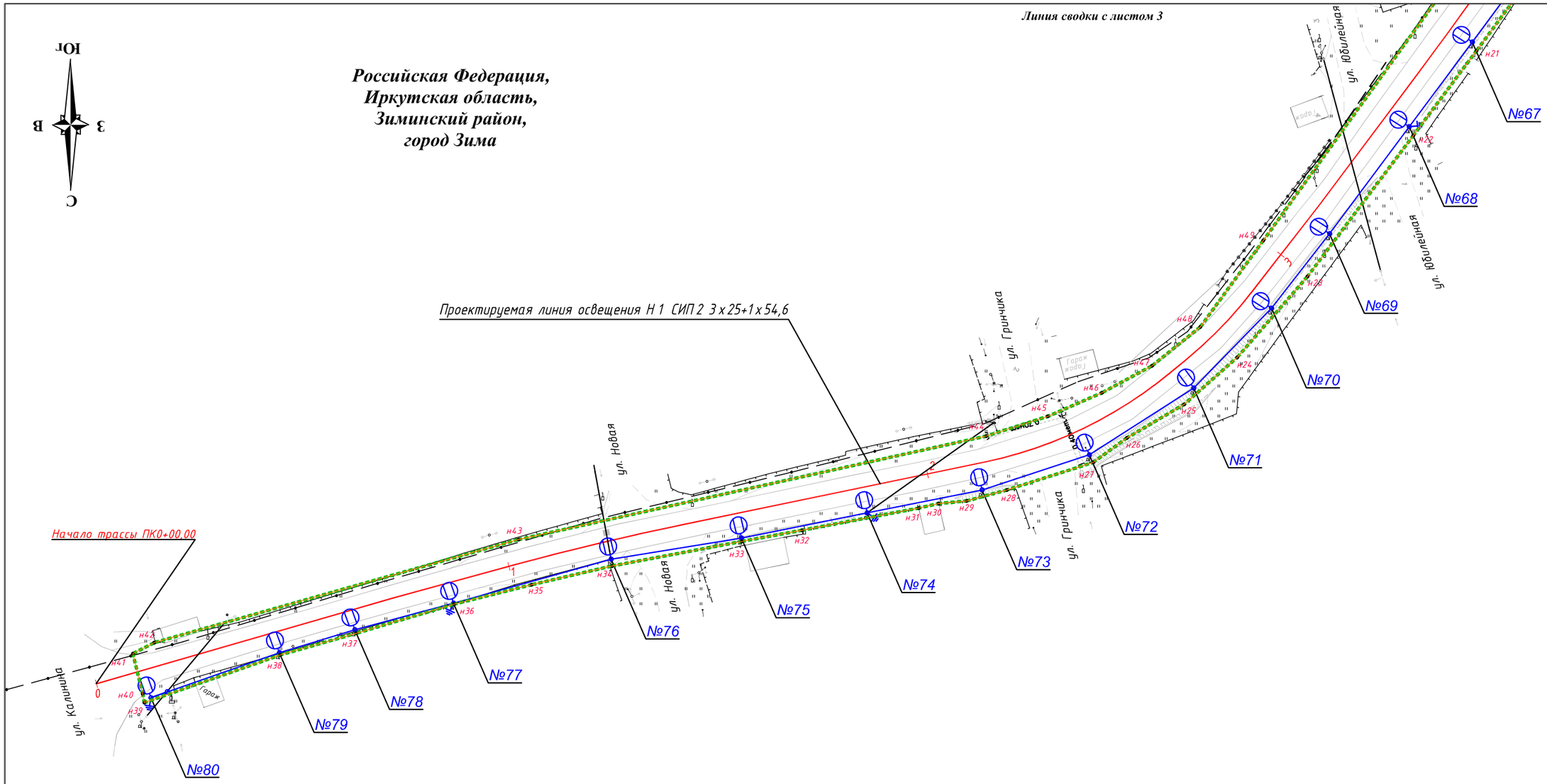

Примечание:

1. Каталог координат характерных точек границ зон планируемого размещения линейных объектов представлен в приложении А.

Условные обозначения:

Границы

- границы территории, в отношении которой осуществляется подготовка проекта планировки
- границы зон планируемого размещения линейных объектов
- граница города
- н1 - номера характерных точек границ зон планируемого размещения линейных объектов

Объекты инженерной инфраструктуры

- проектируемая ВЛИ-0,4 кВ
- светильник консольный с лампой типа LED с однорожковым кронштейном на опоре наружного освещения
- опора железобетонная промежуточная ПП29 с заземлением или аналог
- опора железобетонная анкерная (концевая) ПА29 с подкосом и заземлением или аналог
- бермы

						СДП-07/158-20-1-ОЧП-ГЧ-1
						«Выполнение работ по капитальному ремонту автомобильной дороги Зима-Зулумай по элементам обустройства: устройство недостающего электроосвещения в населенном пункте г. Зима на участке км 0+000 – км 2+050 в Зиминском районе Иркутской области»
Изм.	Кол.уч	Лист	N док.	Подпись	Дата	
Разработал		Дембский			06.22	Проект планировки территории
Проверил		Божко			06.22	
Н. контр.		Солобутина			06.22	
						Чертеж границ зон планируемого размещения линейных объектов Масштаб 1:1000

Стадия	Лист	Листов
П	2	8

ООО ПИЦ "Лестер"



Российская Федерация,
Иркутская область,
Зиминский район,
город Зима

Линия сводки с листом 4

Проектируемая линия освещения Н 1 СИП 2 3 х 25+1 х 54,6

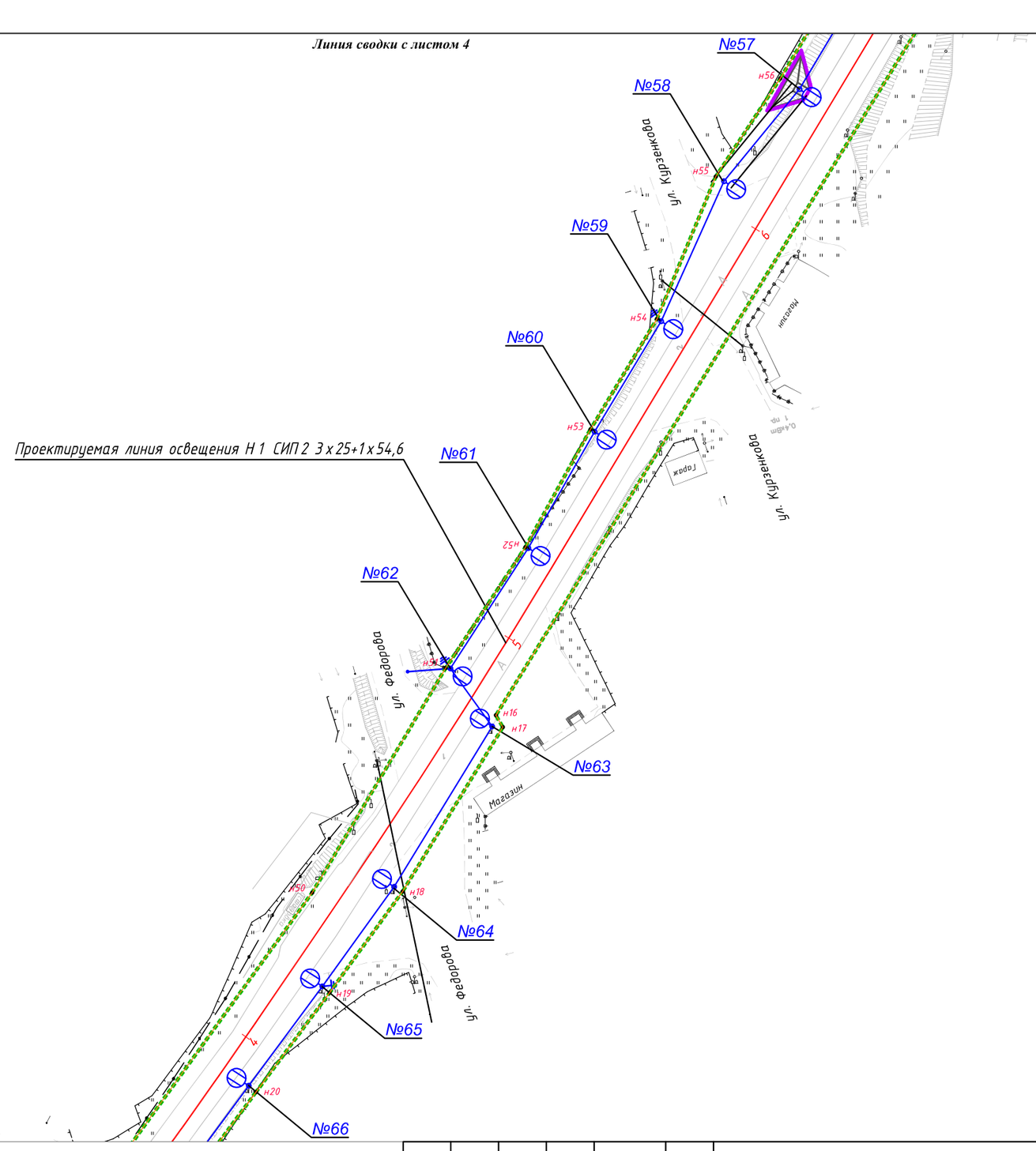

Линия сводки с листом 2

Условные обозначения:

Границы

- границы территории, в отношении которой осуществляется подготовка проекта планировки
- границы зон планируемого размещения линейных объектов
- граница города
- н1 - номера характерных точек границ зон планируемого размещения линейных объектов

Объекты инженерной инфраструктуры

- проектируемая ВЛИ-0,4 кВ
- светильник консольный с лампой типа LED с однорожковым кронштейном на опоре наружного освещения
- опора железобетонная промежуточная ПП29 с заземлением или аналог
- опора железобетонная анкерная (концевая) ПА29 с подкосом и заземлением или аналог
- бермы

						СДП-07/158-20-1-ОЧП-ГЧ-1
						«Выполнение работ по капитальному ремонту автомобильной дороги Зима-Зулумай по элементам обустройства: устройство недостающего электроосвещения в населенном пункте г. Зима на участке км 0+000 – км 2+050 в Зиминском районе Иркутской области»
Изм.	Кол.уч	Лист	N док.	Подпись	Дата	
Разработал		Дембский			06.22	Проект планировки территории
Проверил		Божко			06.22	
Н. контр.		Солобутина			06.22	
						Чертеж границ зон планируемого размещения линейных объектов Масштаб 1:1000

Стадия	Лист	Листов
П	3	8

ООО ПИЦ "Лестер"



Линия сводки с листом 5

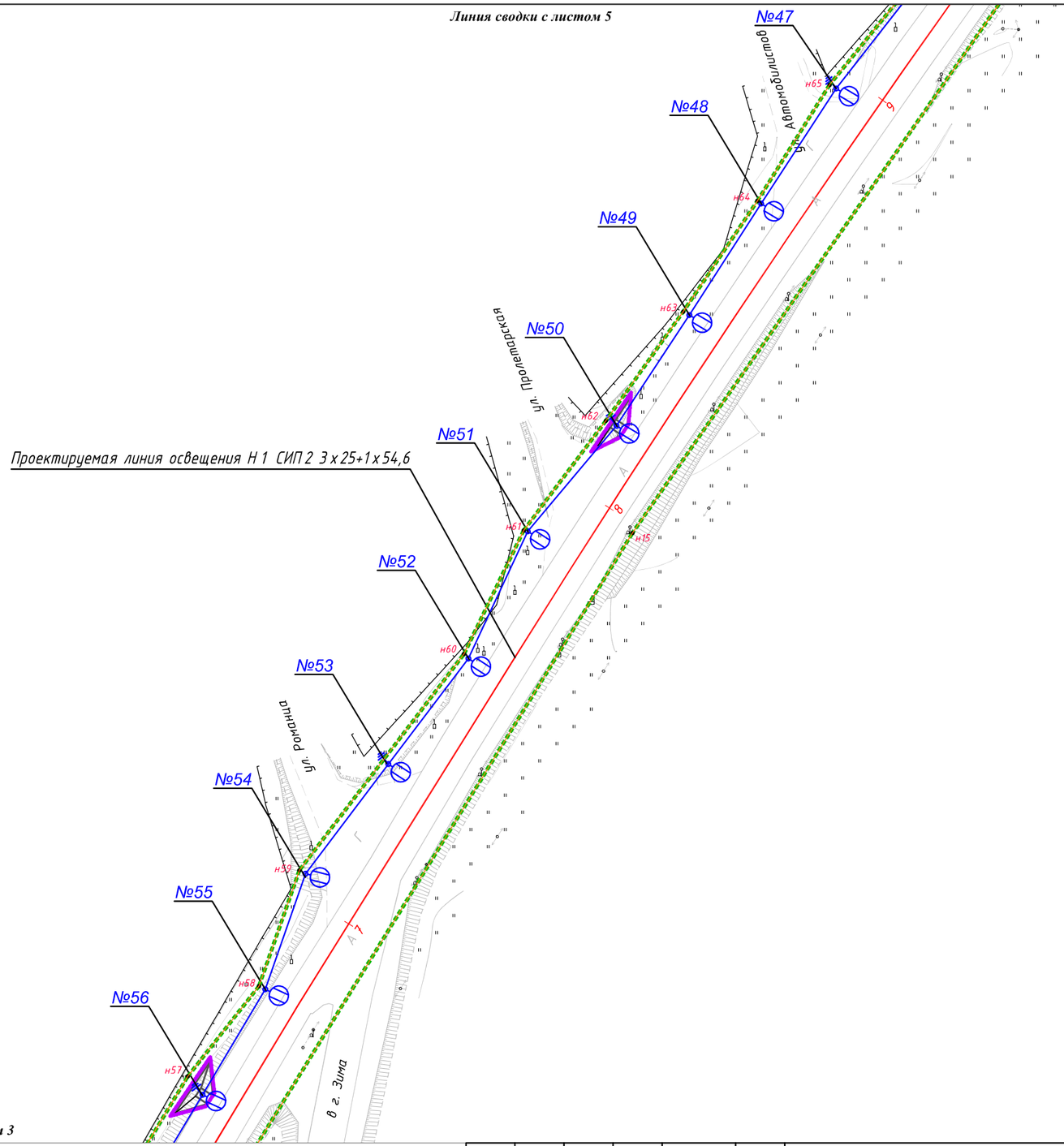

Российская Федерация,
Иркутская область,
Зиминский район,
город Зима

Линия сводки с листом 3

Условные обозначения:

Границы

- границы территории, в отношении которой осуществляется подготовка проекта планировки
- границы зон планируемого размещения линейных объектов
- граница города
- н1 - номера характерных точек границ зон планируемого размещения линейных объектов

Объекты инженерной инфраструктуры

- проектируемая ВЛИ-0,4 кВ
- светильник консольный с лампой типа LED с однорожковым кронштейном на опоре наружного освещения
- опора железобетонная промежуточная ПП29 с заземлением или аналог
- опора железобетонная анкерная (концевая) ПА29 с подкосом и заземлением или аналог
- бермы

						СДП-07/158-20-1-ОЧП-ГЧ-1
						«Выполнение работ по капитальному ремонту автомобильной дороги Зима-Зулумай по элементам обустройства: устройство недостающего электроосвещения в населенном пункте г. Зима на участке км 0+000 – км 2+050 в Зиминском районе Иркутской области»
Изм.	Кол.уч	Лист	N док.	Подпись	Дата	
Разработал		Дембский			06.22	Проект планировки территории
Проверил		Божко			06.22	Стадия: П; Лист: 4; Листов: 8
Н. контр.		Солобутина			06.22	
						Чертеж границ зон планируемого размещения линейных объектов Масштаб 1:1000
						ООО ПИЦ "Лестер"

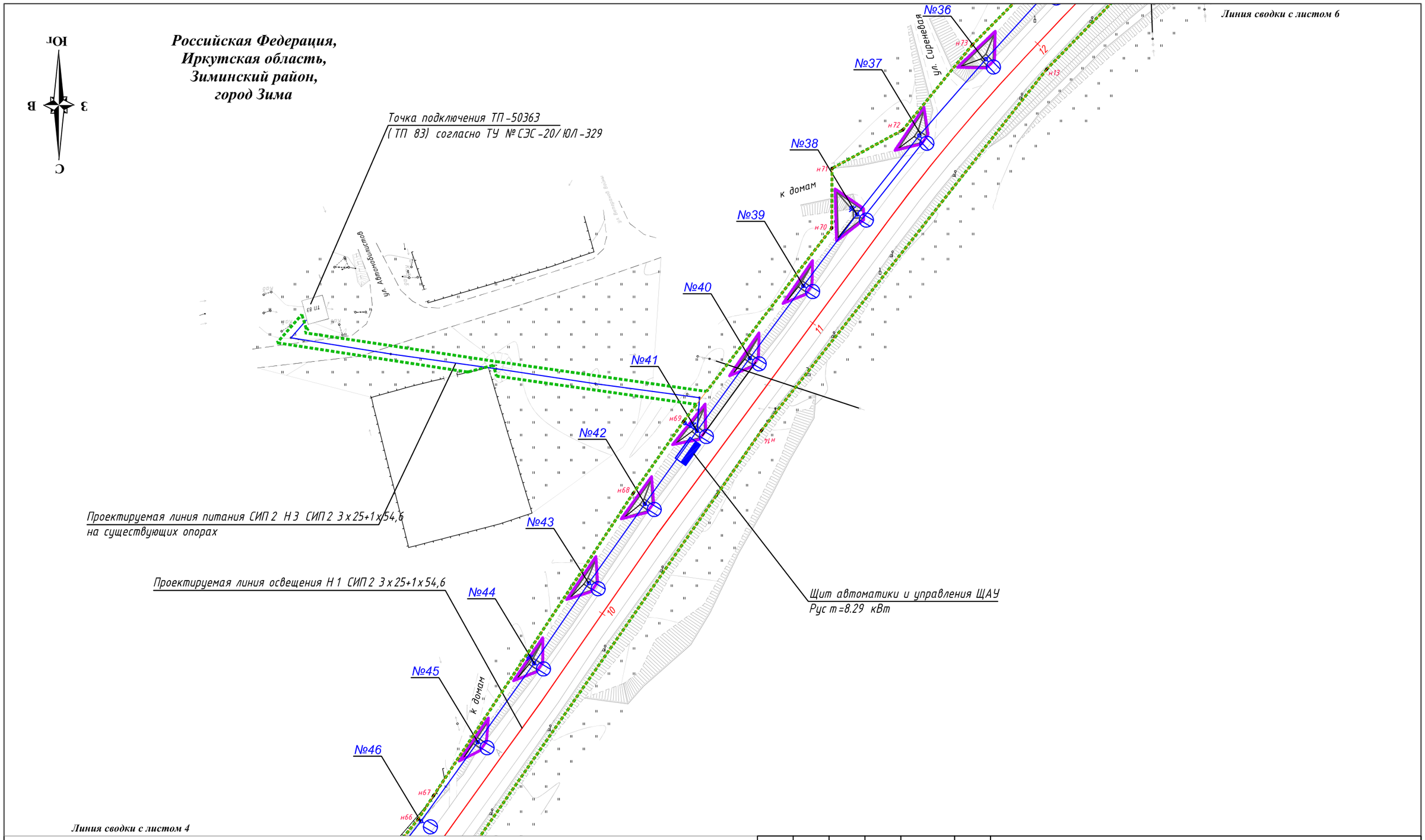

Условные обозначения:

Границы

- границы территории, в отношении которой осуществляется подготовка проекта планировки
- границы зон планируемого размещения линейных объектов
- граница города
- н1 - номера характерных точек границ зон планируемого размещения линейных объектов

Объекты инженерной инфраструктуры

- проектируемая ВЛИ-0,4 кВ
- светильник консольный с лампой типа LED с однорожковым кронштейном на опоре наружного освещения
- опора железобетонная промежуточная ПП29 с заземлением или аналог
- опора железобетонная анкерная (концевая) ПА29 с подкосом и заземлением или аналог
- бермы

Изм.	Кол.уч	Лист	N док.	Подпись	Дата
Разработал		Дембский			06.22
Проверил		Божко			06.22
Н. контр.		Солобутина			06.22

СДП-07/158-20-1-ОЧП-ГЧ-1

«Выполнение работ по капитальному ремонту автомобильной дороги Зима-Зулумай по элементам обустройства: устройство недостающего электроосвещения в населенном пункте г. Зима на участке км 0+000 – км 2+050 в Зиминском районе Иркутской области»

Проект планировки территории	Стадия	Лист	Листов
	П	5	8

Чертеж границ зон планируемого размещения линейных объектов
Масштаб 1:1000

ООО ПИЦ "Лестер"



Российская Федерация,
Иркутская область,
Зиминский район,
город Зима

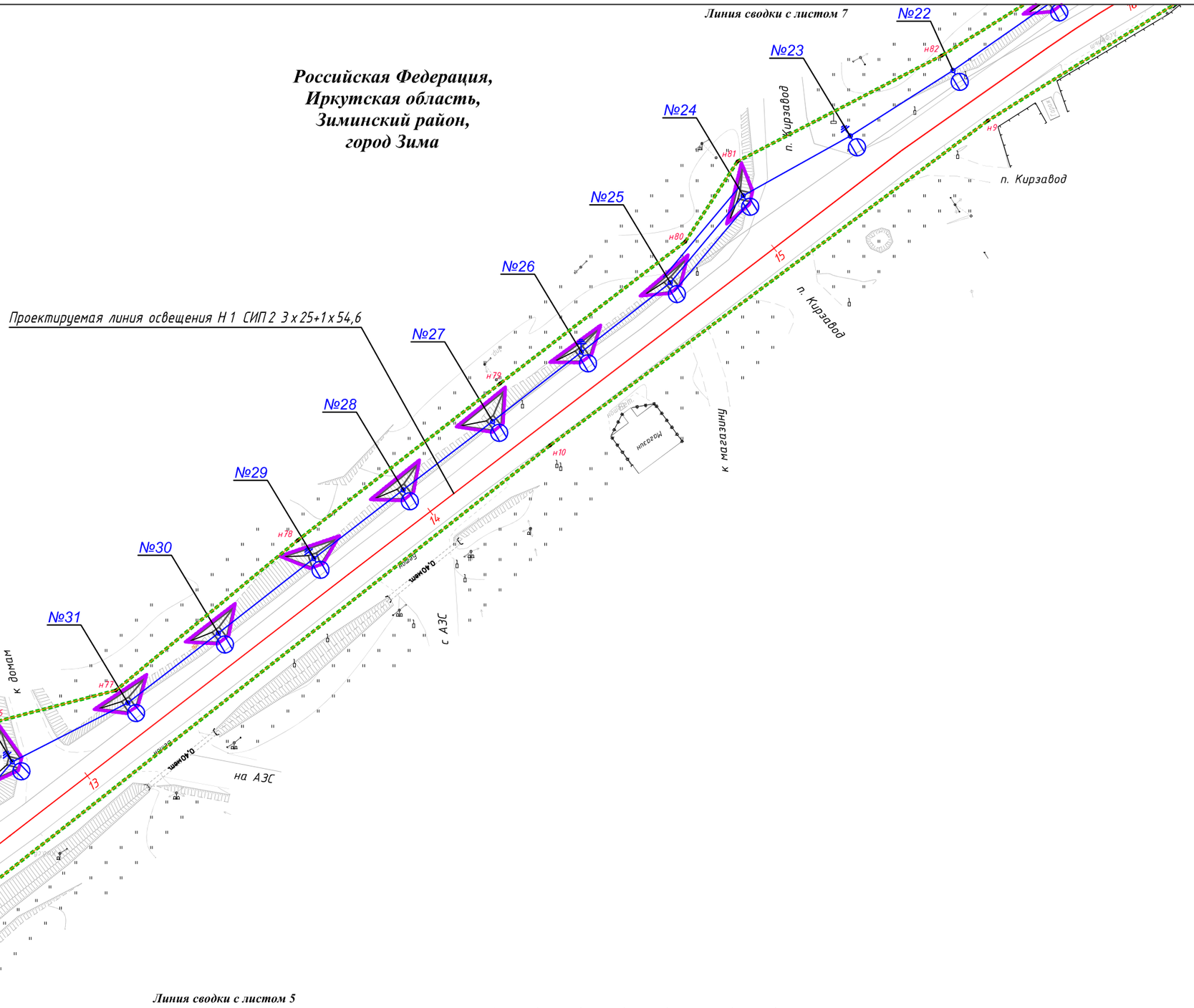

Линия сводки с листом 5

Условные обозначения:

Границы

- границы территории, в отношении которой осуществляется подготовка проекта планировки
- границы зон планируемого размещения линейных объектов
- граница города
- н1 - номера характерных точек границ зон планируемого размещения линейных объектов

Объекты инженерной инфраструктуры

- проектируемая ВЛИ-0,4 кВ
- светильник консольный с лампой типа LED с однорожковым кронштейном на опоре наружного освещения
- опора железобетонная промежуточная ПП29 с заземлением или аналог
- опора железобетонная анкерная (концевая) ПА29 с подкосом и заземлением или аналог
- бермы

						СДП-07/158-20-1-ОЧП-ГЧ-1		
						«Выполнение работ по капитальному ремонту автомобильной дороги Зима-Зулумай по элементам обустройства: устройство недостающего электроосвещения в населенном пункте г. Зима на участке км 0+000 – км 2+050 в Зиминском районе Иркутской области»		
Изм.	Кол.уч	Лист	N док.	Подпись	Дата			
Разработал		Дембский			06.22	Проект планировки территории	Стадия	Лист	Листов
Проверил		Божко			06.22		П	6	8
Н. контр.		Солобутина			06.22				
						Чертеж границ зон планируемого размещения линейных объектов Масштаб 1:1000	ООО ПИЦ "Лестер"		



Российская Федерация,
Иркутская область,
Зиминский район,
город Зима

Линия сводки с листом 8

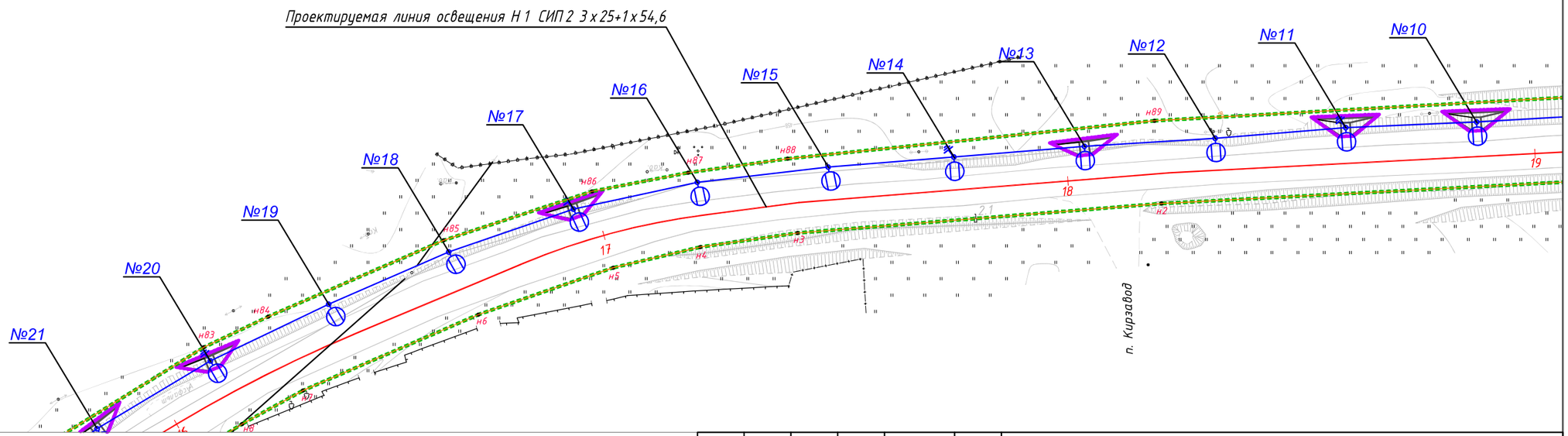

Линия сводки с листом 6

Условные обозначения:

Границы

- границы территории, в отношении которой осуществляется подготовка проекта планировки
- границы зон планируемого размещения линейных объектов
- граница города
- номера характерных точек границ зон планируемого размещения линейных объектов

Объекты инженерной инфраструктуры

- проектируемая ВЛИ-0,4 кВ
- светильник консольный с лампой типа LED с однорожковым кронштейном на опоре наружного освещения
- опора железобетонная промежуточная ПП29 с заземлением или аналог
- опора железобетонная анкерная (концевая) ПА29 с подкосом и заземлением или аналог
- бермы

						СДП-07/158-20-1-ОЧП-ГЧ-1		
						«Выполнение работ по капитальному ремонту автомобильной дороги Зима-Зулумай по элементам обустройства: устройство недостающего электроосвещения в населенном пункте г. Зима на участке км 0+000 – км 2+050 в Зиминском районе Иркутской области»		
Изм.	Кол.уч	Лист	N док.	Подпись	Дата			
Разработал		Дембский			06.22	Проект планировки территории	Стадия	Лист	Листов
Проверил		Божко			06.22		П	7	8
Н. контр.		Солобутина			06.22				
						Чертеж границ зон планируемого размещения линейных объектов Масштаб 1:1000	ООО ПИЦ "Лестер"		

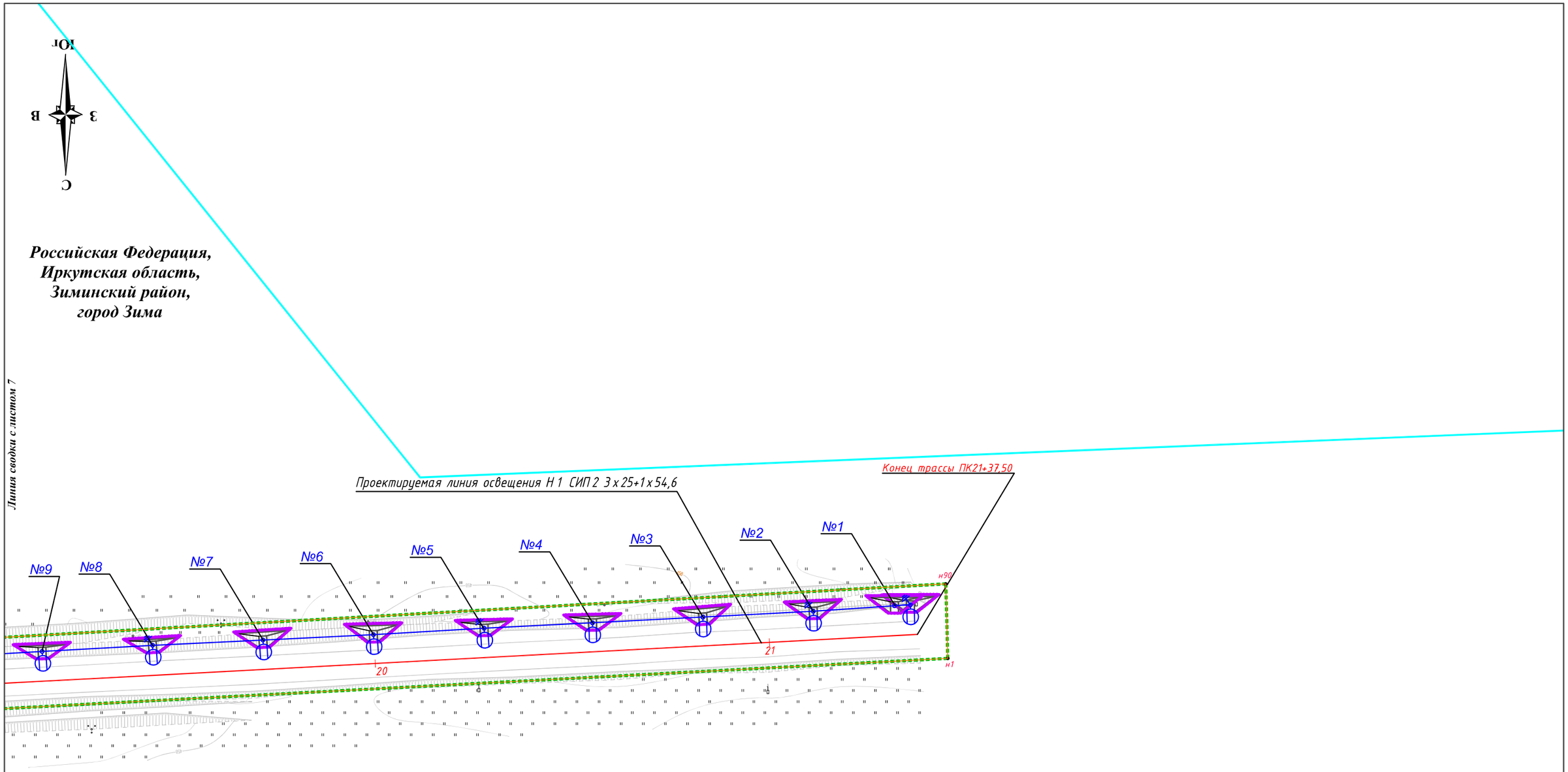

Условные обозначения:

Границы

- границы территории, в отношении которой осуществляется подготовка проекта планировки
- границы зон планируемого размещения линейных объектов
- граница города
- н1 - номера характерных точек границ зон планируемого размещения линейных объектов

Объекты инженерной инфраструктуры

- проектируемая ВЛИ-0,4 кВ
- светильник консольный с лампой типа LED с однорожковым кронштейном на опоре наружного освещения
- опора железобетонная промежуточная ПП29 с заземлением или аналог
- опора железобетонная анкерная (концевая) ПА29 с подкосом и заземлением или аналог
- бермы

						СДП-07/158-20-1-ОЧП-ГЧ-1		
						«Выполнение работ по капитальному ремонту автомобильной дороги Зима-Зулумай по элементам обустройства: устройство недостающего электроосвещения в населенном пункте г. Зима на участке км 0+000 – км 2+050 в Зиминском районе Иркутской области»		
Изм.	Кол.уч	Лист	N док.	Подпись	Дата			
Разработал		Дембский			06.22	Проект планировки территории	Стадия	Лист	Листов
Проверил		Божко			06.22		П	8	8
Н. контр.		Солобутина			06.22				
						Чертеж границ зон планируемого размещения линейных объектов Масштаб 1:1000	ООО ПИЦ "Лестер"		

Схема расположения листов

Российская Федерация,
Иркутская область,
Зиминский район,
город Зима

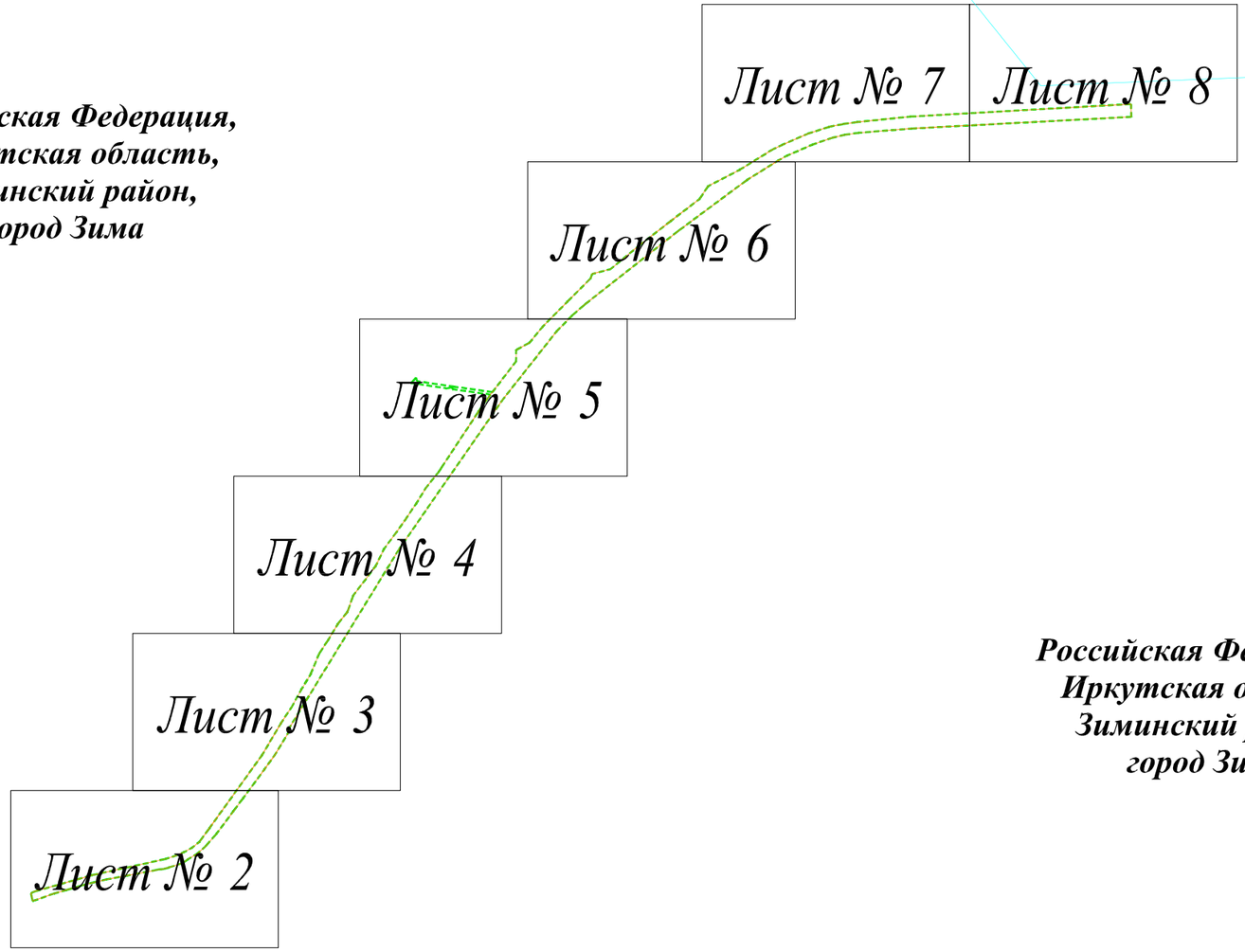

Российская Федерация,
Иркутская область,
Зиминский район,
город Зима

Условные обозначения:

Границы

- границы территории, в отношении которой осуществляется подготовка проекта планировки
- устанавливаемые красные линии
- граница города
н1 • - номера характерных точек границ красных линий
- границы существующих элементов планировочной структуры
Автомобильная дорога Зима-Зулумай - пояснительные надписи, содержащие информацию о видах территорий общего пользования, для которых устанавливаются красные линии

Объекты инженерной инфраструктуры

- проектируемая ВЛИ-0,4 кВ
- светильник консольный с лампой типа LED с однорожковым кронштейном на опоре наружного освещения
- опора железобетонная промежуточная ПП29 с заземлением или аналог
- опора железобетонная анкерная (концевая) ПА29 с подкосом и заземлением или аналог
- бермы

						СДП-07/158-20-1-ОЧП-ГЧ-2		
						«Выполнение работ по капитальному ремонту автомобильной дороги Зима-Зулумай по элементам обустройства: устройство недостающего электроосвещения в населенном пункте г. Зима на участке км 0+000 – км 2+050 в Зиминском районе Иркутской области»		
Изм.	Кол.уч	Лист	N док.	Подпись	Дата			
Разработал		Дембский			06.22	Проект планировки территории	Стадия	Лист	Листов
Проверил		Божко			06.22		П	1	8
Н. контр.		Солобутина			06.22				
						Чертеж красных линий Масштаб 1:1000	ООО ПИЦ "Лестер"		

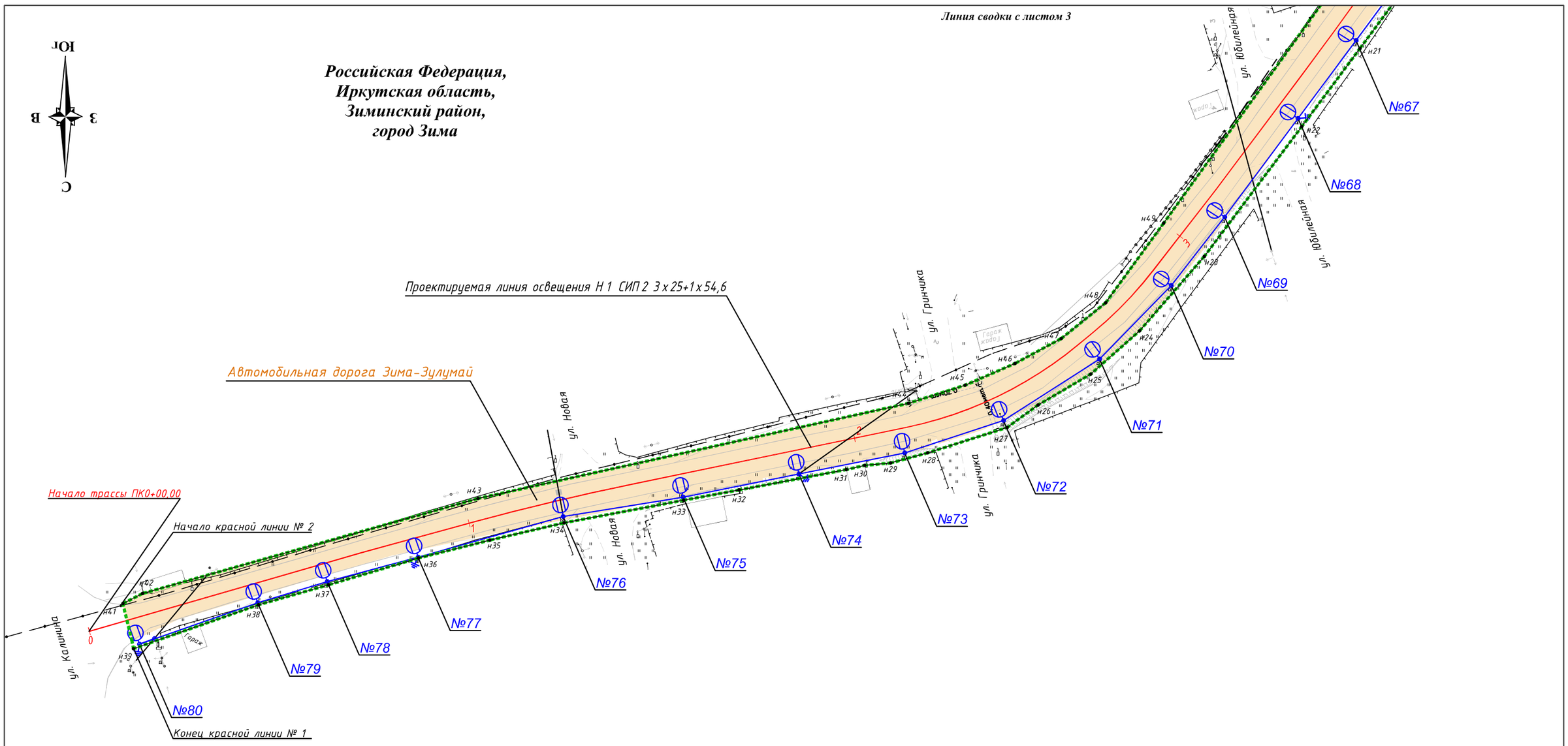

Примечание:

1. Каталог координат характерных точек границ красных линий представлен в приложении Б .

Условные обозначения:

Границы

- границы территории, в отношении которой осуществляется подготовка проекта планировки
- устанавливаемые красные линии
- граница города
- н1 • номера характерных точек границ красных линий
- границы существующих элементов планировочной структуры
- Автомобильная дорога Зима-Зулумай пояснительные надписи, содержащие информацию о видах территорий общего пользования, для которых устанавливаются красные линии

Объекты инженерной инфраструктуры

- проектируемая ВЛИ-0,4 кВ
- светильник консольный с лампой типа LED с однорожковым кронштейном на опоре наружного освещения
- опора железобетонная промежуточная ПП29 с заземлением или аналог
- опора железобетонная анкерная (концевая) ПА29 с подкосом и заземлением или аналог
- бермы

						СДП-07/158-20-1-ОЧП-ГЧ-2	
						«Выполнение работ по капитальному ремонту автомобильной дороги Зима-Зулумай по элементам обустройства: устройство недостающего электроосвещения в населенном пункте г. Зима на участке км 0+000 – км 2+050 в Зиминском районе Иркутской области»	
Изм.	Кол.уч	Лист	N док.	Подпись	Дата		
Разработал		Дембский			06.22	Проект планировки территории	Стадия: П; Лист: 2; Листов: 8
Проверил		Божко			06.22		
Н. контр.		Солобутина			06.22		
						Чертеж красных линий Масштаб 1:1000	ООО ПИЦ "Лестер"



Российская Федерация,
Иркутская область,
Зиминский район,
город Зима

Линия сводки с листом 4

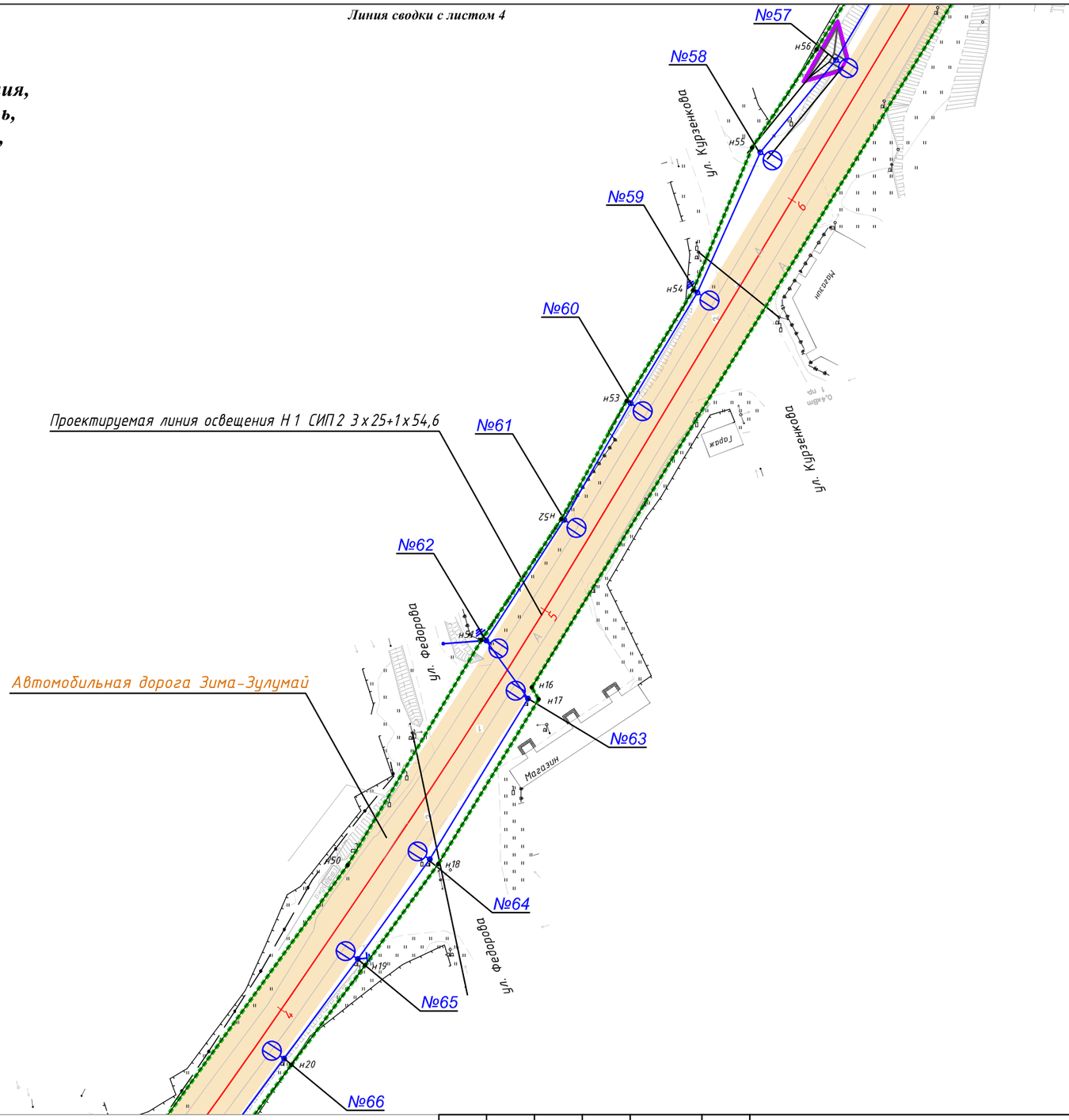

Линия сводки с листом 2

Условные обозначения:

Границы

- границы территории, в отношении которой осуществляется подготовка проекта планировки
- устанавливаемые красные линии
- граница города
- н1 • номера характерных точек границ красных линий
- границы существующих элементов планировочной структуры
- Автомобильная дорога Зима-Зулумай — пояснительные надписи, содержащие информацию о видах территорий общего пользования, для которых устанавливаются красные линии

Объекты инженерной инфраструктуры

- проектируемая ВЛИ-0,4 кВ
- светильник консольный с лампой типа LED с однорожковым кронштейном на опоре наружного освещения
- опора железобетонная промежуточная ПП29 с заземлением или аналог
- опора железобетонная анкерная (концевая) ПА29 с подкосом и заземлением или аналог
- бермы

						СДП-07/158-20-1-ОЧП-ГЧ-2
						«Выполнение работ по капитальному ремонту автомобильной дороги Зима-Зулумай по элементам обустройства: устройство недостающего электроосвещения в населенном пункте г. Зима на участке км 0+000 – км 2+050 в Зиминском районе Иркутской области»
Изм.	Кол.уч	Лист	N док.	Подпись	Дата	
Разработал		Дембский			06.22	Проект планировки территории — Стадия: П; Лист: 3; Листов: 8
Проверил		Божко			06.22	
Н. контр.		Солобутина			06.22	
						Чертеж красных линий. Масштаб 1:1000 — ООО ПИЦ "Лестер"

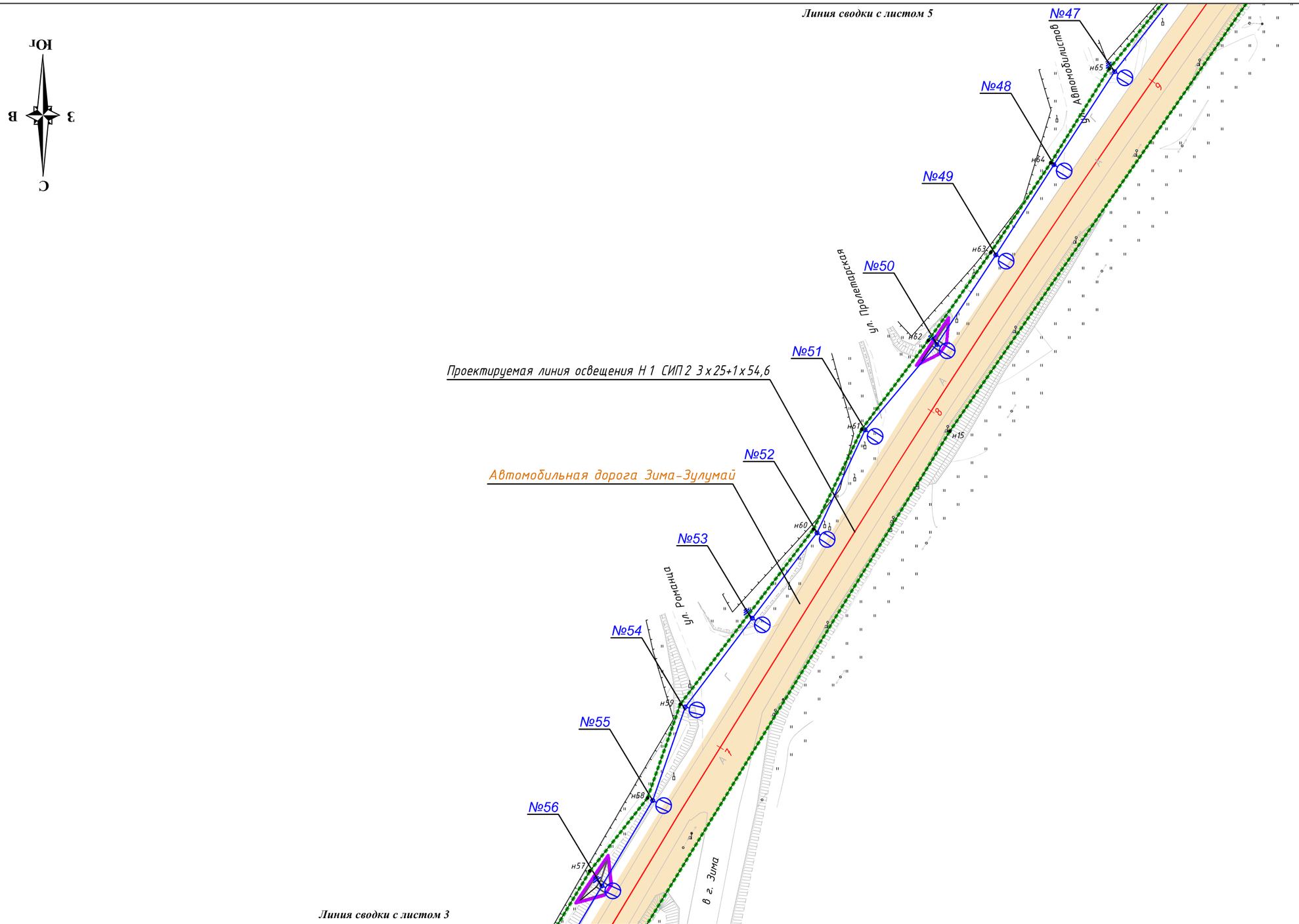

Условные обозначения:

Границы

- границы территории, в отношении которой осуществляется подготовка проекта планировки
- устанавливаемые красные линии
- граница города
- номера характерных точек границ красных линий
- границы существующих элементов планировочной структуры
- пояснительные надписи, содержащие информацию о видах территорий общего пользования, для которых устанавливаются красные линии

Объекты инженерной инфраструктуры

- проектируемая ВЛИ-0,4 кВ
- светильник консольный с лампой типа LED с однорожковым кронштейном на опоре наружного освещения
- опора железобетонная промежуточная ПП29 с заземлением или аналог
- опора железобетонная анкерная (концевая) ПА29 с подкосом и заземлением или аналог
- бермы

Изм.	Кол.уч	Лист	N док.	Подпись	Дата
Разработал		Дембский			06.22
Проверил		Божко			06.22
Н. контр.		Солобутина			06.22

СДП-07/158-20-1-ОЧП-ГЧ-2

«Выполнение работ по капитальному ремонту автомобильной дороги Зима-Зулумай по элементам обустройства: устройство недостающего электроосвещения в населенном пункте г. Зима на участке км 0+000 – км 2+050 в Зиминском районе Иркутской области»

Проект планировки территории	Стадия	Лист	Листов
	П	4	8

Чертеж красных линий

Масштаб 1:1000

ООО ПИЦ "Лестер"

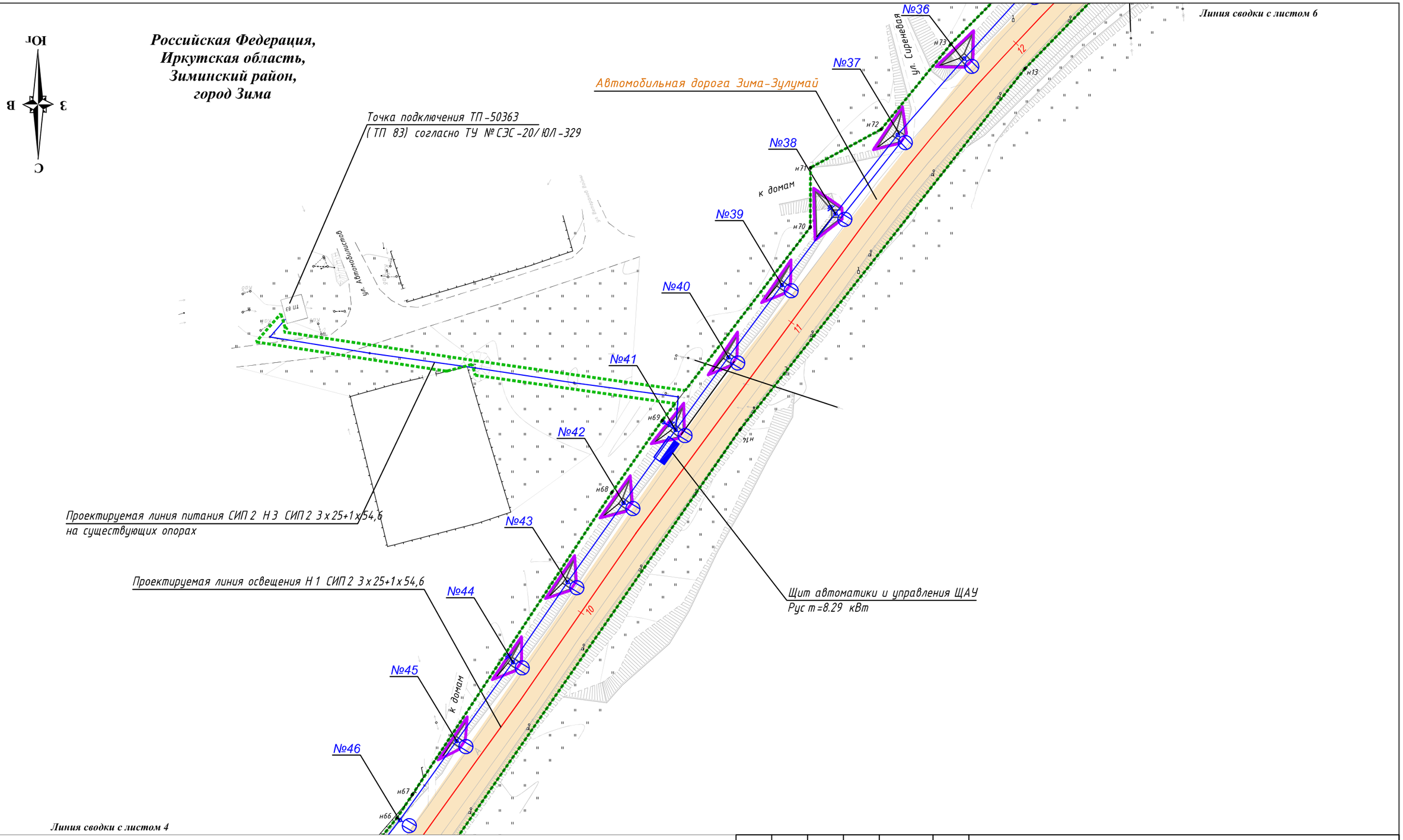

Условные обозначения:

Границы

- границы территории, в отношении которой осуществляется подготовка проекта планировки
- устанавливаемые красные линии
- граница города
н1 - номера характерных точек границ красных линий
- границы существующих элементов планировочной структуры
Автомобильная дорога Зима-Зулумай - пояснительные надписи, содержащие информацию о видах территорий общего пользования, для которых устанавливаются красные линии

Объекты инженерной инфраструктуры

- проектируемая ВЛИ-0,4 кВ
- светильник консольный с лампой типа LED с однорожковым кронштейном на опоре наружного освещения
- опора железобетонная промежуточная ПП29 с заземлением или аналог
- опора железобетонная анкерная (концевая) ПА29 с подкосом и заземлением или аналог
- бермы

Изм.	Кол.уч	Лист	N док.	Подпись	Дата	СДП-07/158-20-1-ОЧП-ГЧ-2			
						«Выполнение работ по капитальному ремонту автомобильной дороги Зима-Зулумай по элементам обустройства: устройство недостающего электроосвещения в населенном пункте г. Зима на участке км 0+000 – км 2+050 в Зиминском районе Иркутской области»			
Разработал		Дембский			06.22	Проект планировки территории	Стадия	Лист	Листов
Проверил		Божко			06.22		П	5	8
Н. контр.		Солобутина			06.22				
						Чертеж красных линий Масштаб 1:1000	ООО ПИЦ "Лестер"		

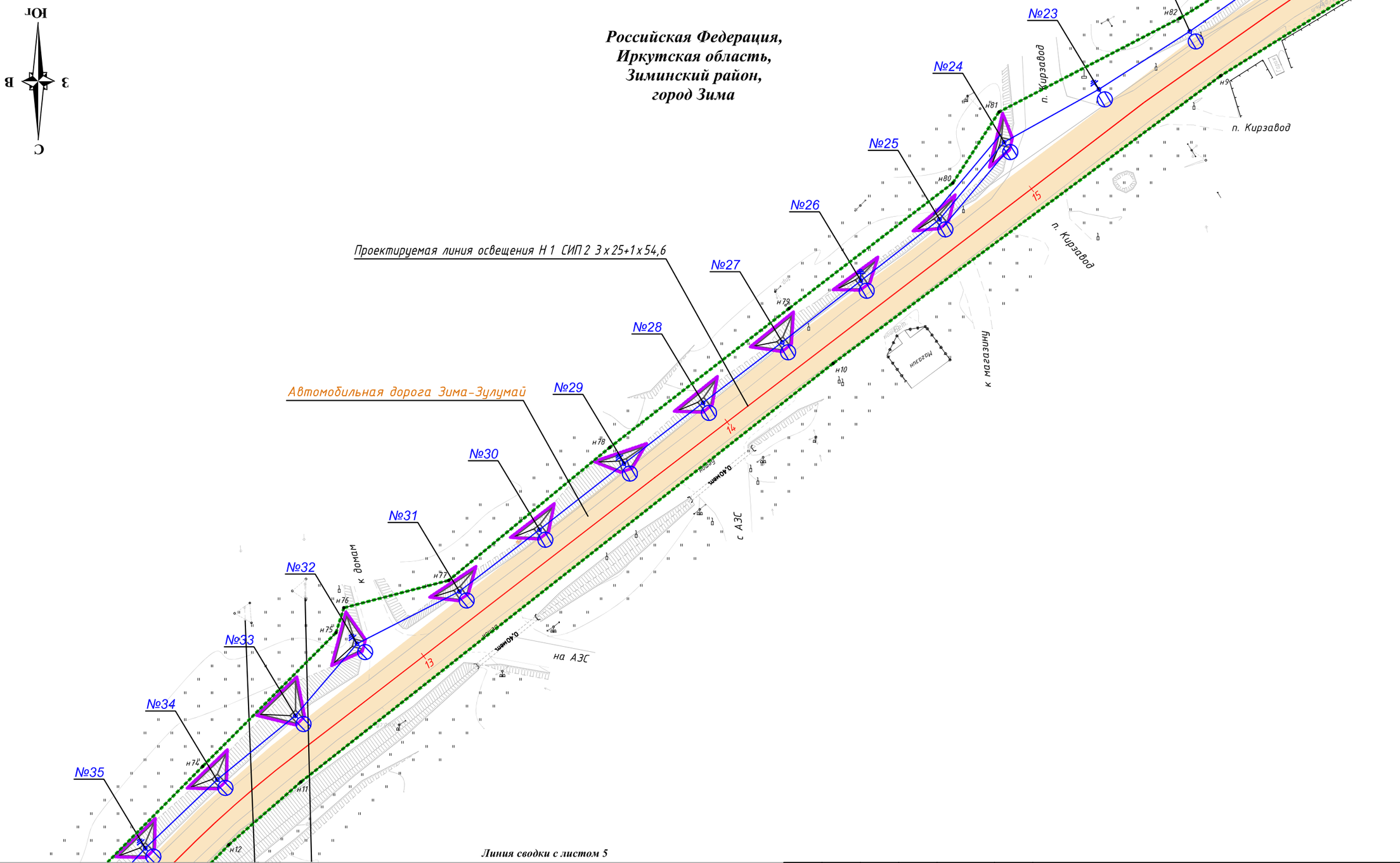

Условные обозначения:

Границы

- границы территории, в отношении которой осуществляется подготовка проекта планировки
- устанавливаемые красные линии
- граница города
- номера характерных точек границ красных линий
- границы существующих элементов планировочной структуры
- пояснительные надписи, содержащие информацию о видах территорий общего пользования, для которых устанавливаются красные линии

Объекты инженерной инфраструктуры

- проектируемая ВЛИ-0,4 кВ
- светильник консольный с лампой типа LED с однорожковым кронштейном на опоре наружного освещения
- опора железобетонная промежуточная ПП29 с заземлением или аналог
- опора железобетонная анкерная (концевая) ПА29 с подкосом и заземлением или аналог
- бермы

						СДП-07/158-20-1-ОЧП-ГЧ-2
						«Выполнение работ по капитальному ремонту автомобильной дороги Зима-Зулумай по элементам обустройства: устройство недостающего электроосвещения в населенном пункте г. Зима на участке км 0+000 – км 2+050 в Зиминском районе Иркутской области»
Изм.	Кол.уч	Лист	N док.	Подпись	Дата	
Разработал		Дембский			06.22	Проект планировки территории
Проверил		Божко			06.22	Стадия: П; Лист: 6; Листов: 8
Н. контр.		Солобутина			06.22	
						Чертеж красных линий Масштаб 1:1000
						ООО ПИЦ "Лестер"



Российская Федерация,
Иркутская область,
Зиминский район,
город Зима

Линия сводки с листом 8

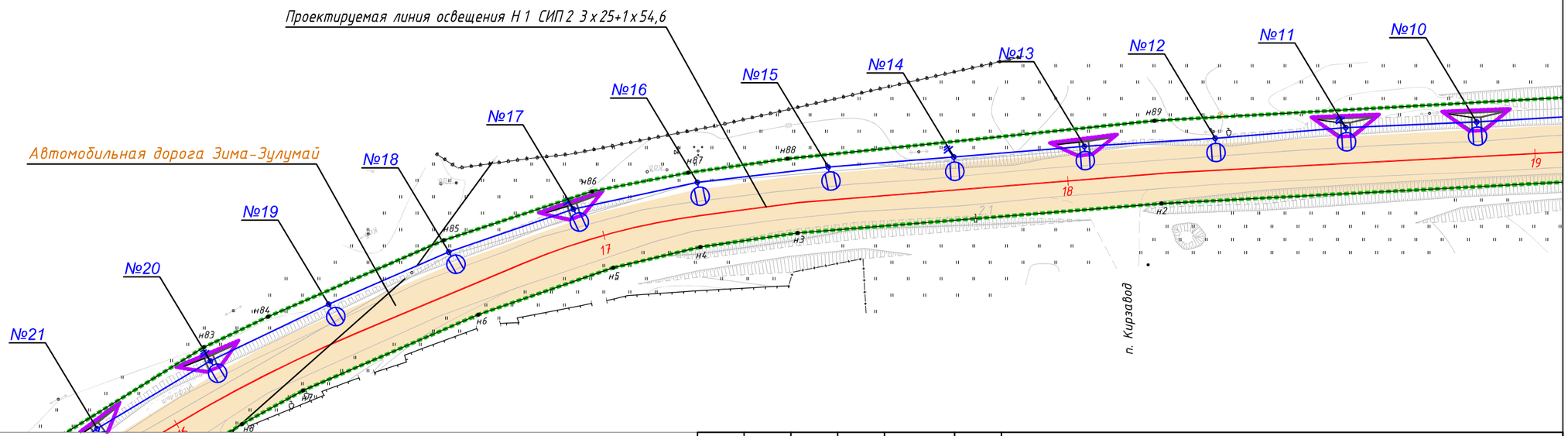

Линия сводки с листом 6

Условные обозначения:

Границы

- границы территории, в отношении которой осуществляется подготовка проекта планировки
- устанавливаемые красные линии
- граница города
н1 • - номера характерных точек границ красных линий
- границы существующих элементов планировочной структуры

Автомобильная дорога Зима-Зулумай - пояснительные надписи, содержащие информацию о видах территорий общего пользования, для которых устанавливаются красные линии

Объекты инженерной инфраструктуры

- проектируемая ВЛИ-0,4 кВ
- светильник консольный с лампой типа LED с однорожковым кронштейном на опоре наружного освещения
- опора железобетонная промежуточная ПП29 с заземлением или аналог
- опора железобетонная анкерная (концевая) ПА29 с подкосом и заземлением или аналог
- бермы

						СДП-07/158-20-1-ОЧП-ГЧ-2		
						«Выполнение работ по капитальному ремонту автомобильной дороги Зима-Зулумай по элементам обустройства: устройство недостающего электроосвещения в населенном пункте г. Зима на участке км 0+000 – км 2+050 в Зиминском районе Иркутской области»		
Изм.	Кол.уч	Лист	N док.	Подпись	Дата			
Разработал		Дембский			06.22	Проект планировки территории	Стадия: П	Лист: 7 / Листов: 8
Проверил		Божко			06.22			
Н. контр.		Солобутина			06.22			
						Чертеж красных линий Масштаб 1:1000	ООО ПИЦ "Лестер"	

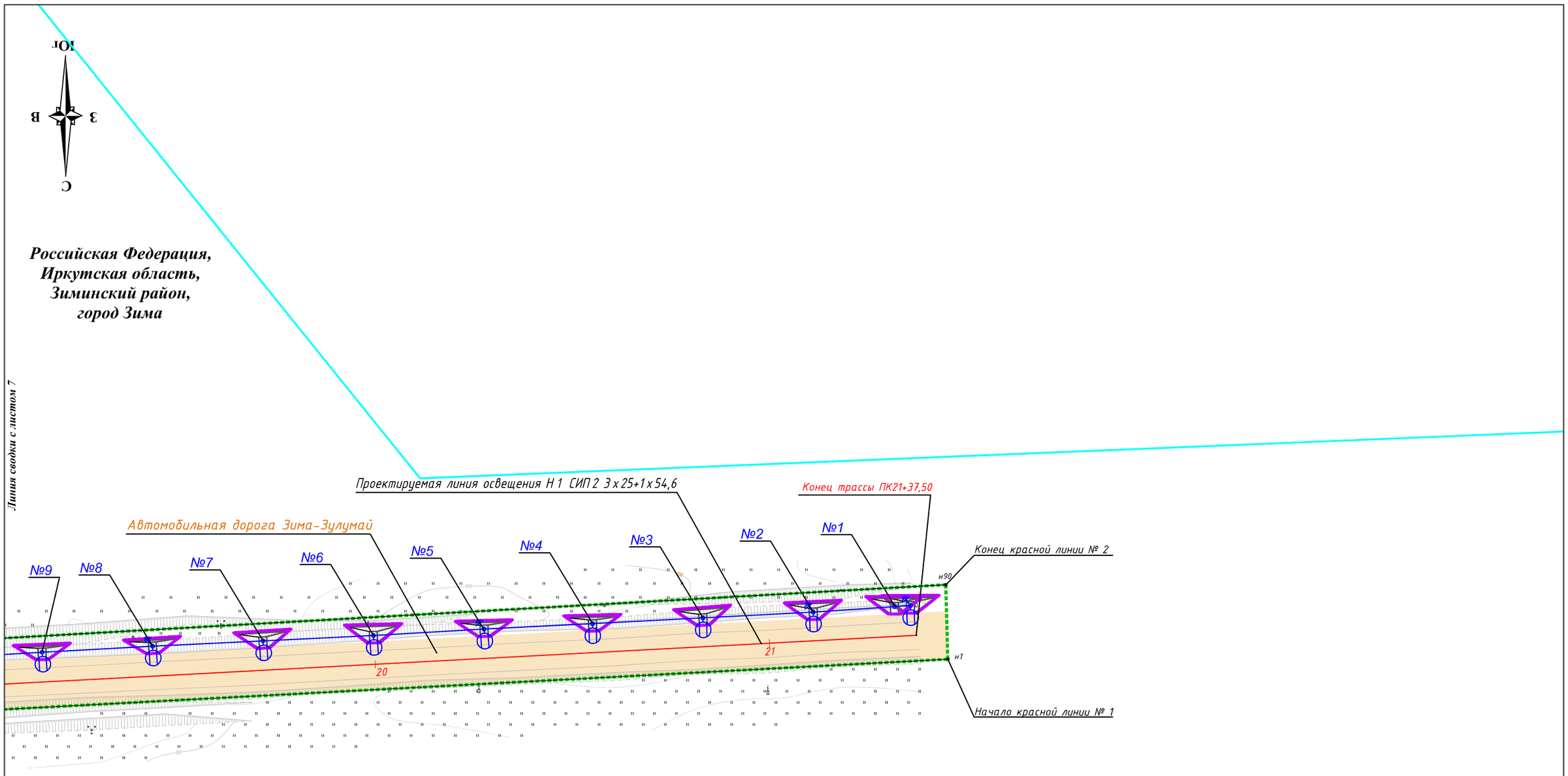

Условные обозначения:

Границы

- границы территории, в отношении которой осуществляется подготовка проекта планировки
- устанавливаемые красные линии
- граница города
- н1 • номера характерных точек границ красных линий
- границы существующих элементов планировочной структуры
- Автомобильная дорога Зима-Зулумай — пояснительные надписи, содержащие информацию о видах территорий общего пользования, для которых устанавливаются красные линии

Объекты инженерной инфраструктуры

- проектируемая ВЛИ-0,4 кВ
- светильник консольный с лампой типа LED с однорожковым кронштейном на опоре наружного освещения
- опора железобетонная промежуточная ПП29 с заземлением или аналог
- опора железобетонная анкерная (концевая) ПА29 с подкосом и заземлением или аналог
- бермы

						СДП-07/158-20-1-ОЧП-ГЧ-2
						«Выполнение работ по капитальному ремонту автомобильной дороги Зима-Зулумай по элементам обустройства: устройство недостающего электроосвещения в населенном пункте г. Зима на участке км 0+000 – км 2+050 в Зиминском районе Иркутской области»
Изм.	Кол.уч	Лист	N док.	Подпись	Дата	
Разработал		Дембский			06.22	Проект планировки территории
Проверил		Божко			06.22	Стадия: П; Лист: 8; Листов: 8
Н. контр.		Солобутина			06.22	
						Чертеж красных линий Масштаб 1:1000
						ООО ПИЦ "Лестер"

Приложение А

Каталог координат характерных точек границ зон планируемого размещения линейных объектов

Система координат: МСК 38 (зона 3)

Номера точек	Координаты		Расстояние в метрах	Румб	Дирекционный угол: град,мин
	X	Y			
н1	562080.97	3183455.87	325.17	СВ 86°57'20"	86°57'20"
н2	562098.24	3183780.58	78.04	СВ 85°22'38"	85°22'38"
н3	562104.53	3183858.37	21.01	СВ 81°47'20"	81°47'20"
н4	562107.53	3183879.16	19.15	СВ 76°39'12"	76°39'12"
н5	562111.95	3183897.79	30.52	СВ 70°50'6"	70°50'6"
н6	562121.97	3183926.62	40.81	СВ 66°36'48"	66°36'48"
н7	562138.17	3183964.08	14.86	СВ 61°16'43"	61°16'43"
н8	562145.31	3183977.11	54.15	СВ 58°3'23"	58°3'23"
н9	562173.96	3184023.06	125.86	СВ 53°26'29"	53°26'29"
н10	562248.93	3184124.16	176.64	СВ 51°50'6"	51°50'6"
н11	562358.08	3184263.04	24.91	СВ 48°55'20"	48°55'20"
н12	562374.45	3184281.82	32.02	СВ 44°19'0"	44°19'0"
н13	562397.36	3184304.19	128.30	СВ 38°17'25"	38°17'25"
н14	562498.06	3184383.69	268.72	СВ 34°44'6"	34°44'6"
н15	562718.89	3184536.80	313.30	СВ 31°33'52"	31°33'52"
н16	562985.84	3184700.80	2.88	СЗ 30°12'49"	329°47'11"
н17	562988.33	3184699.35	40.28	СВ 31°22'25"	31°22'25"
н18	563022.72	3184720.32	26.10	СВ 35°50'1"	35°50'1"
н19	563043.88	3184735.60	25.87	СВ 36°30'40"	36°30'40"
н20	563064.67	3184750.99	26.66	СВ 36°32'5"	36°32'5"
н21	563086.09	3184766.86	24.65	СВ 36°41'19"	36°41'19"
н22	563105.86	3184781.59	41.13	СВ 36°53'42"	36°53'42"
н23	563138.75	3184806.28	24.99	СВ 40°59'30"	40°59'30"
н24	563157.61	3184822.67	16.52	СВ 48°29'4"	48°29'4"
н25	563168.56	3184835.04	15.49	СВ 59°35'40"	59°35'40"
н26	563176.40	3184848.40	9.69	СВ 53°58'53"	53°58'53"
н27	563182.10	3184856.24	21.12	СВ 72°18'10"	72°18'10"
н28	563188.52	3184876.36	9.73	СВ 74°45'0"	74°45'0"
н29	563191.08	3184885.75	6.57	СВ 84°40'17"	84°40'17"
н30	563191.69	3184892.29	4.77	СВ 77°9'30"	77°9'30"
н31	563192.75	3184896.94	27.68	СВ 79°14'3"	79°14'3"
н32	563197.92	3184924.13	14.26	СВ 79°29'38"	79°29'38"
н33	563200.52	3184938.15	30.84	СВ 79°17'29"	79°17'29"
н34	563206.25	3184968.45	19.31	СВ 76°53'31"	76°53'31"
н35	563210.63	3184987.26	18.60	СВ 75°54'14"	75°54'14"
н36	563215.16	3185005.30	23.79	СВ 73°24'58"	73°24'58"
н37	563221.95	3185028.10	18.45	СВ 74°4'49"	74°4'49"
н38	563227.01	3185045.84	33.58	СВ 70°39'30"	70°39'30"
н39	563238.13	3185077.52	2.12	ЮВ 10°53'8"	169°6'52"
н40	563236.05	3185077.92	9.63	ЮВ 13°45'43"	166°14'17"
н41	563226.70	3185080.21	5.62	ЮЗ 62°53'15"	242°53'15"
н42	563224.14	3185075.21	88.32	ЮЗ 74°11'8"	254°11'8"

н43	563200.07	3184990.23	111.67	ЮЗ 77°31'55"	257°31'55"
н44	563175.96	3184881.19	15.08	ЮЗ 72°14'17"	252°14'17"
н45	563171.36	3184866.83	13.76	ЮЗ 66°29'23"	246°29'23"
н46	563165.87	3184854.21	13.30	ЮЗ 61°37'24"	241°37'24"
н47	563159.55	3184842.51	14.44	ЮЗ 51°11'7"	231°11'7"
н48	563150.50	3184831.26	24.96	ЮЗ 36°5'5"	216°5'5"
н49	563130.33	3184816.56	132.31	ЮЗ 35°45'19"	215°45'19"
н50	563022.96	3184739.25	54.68	ЮЗ 30°44'21"	210°44'21"
н51	562975.96	3184711.30	30.30	ЮЗ 33°23'47"	213°23'47"
н52	562950.66	3184694.62	28.16	ЮЗ 28°54'16"	208°54'16"
н53	562926.01	3184681.01	27.01	ЮЗ 31°3'56"	211°3'56"
н54	562902.87	3184667.07	32.24	ЮЗ 22°28'5"	202°28'5"
н55	562873.08	3184654.75	24.52	ЮЗ 33°17'18"	213°17'18"
н56	562852.58	3184641.29	26.87	ЮЗ 31°4'51"	211°4'51"
н57	562829.57	3184627.42	23.40	ЮЗ 38°18'1"	218°18'1"
н58	562811.21	3184612.92	25.01	ЮЗ 19°14'21"	199°14'21"
н59	562787.60	3184604.68	55.37	ЮЗ 37°17'39"	217°17'39"
н60	562743.55	3184571.13	27.97	ЮЗ 25°47'43"	205°47'43"
н61	562718.37	3184558.96	27.89	ЮЗ 36°51'12"	216°51'12"
н62	562696.05	3184542.23	27.27	ЮЗ 35°21'25"	215°21'25"
н63	562673.81	3184526.45	27.16	ЮЗ 33°49'50"	213°49'50"
н64	562651.25	3184511.33	27.83	ЮЗ 31°53'7"	211°53'7"
н65	562627.62	3184496.63	27.37	ЮЗ 39°1'22"	219°1'22"
н66	562606.36	3184479.40	7.82	ЮЗ 33°25'34"	213°25'34"
н67	562599.83	3184475.09	101.00	ЮЗ 33°26'12"	213°26'12"
н68	562515.55	3184419.44	24.48	ЮЗ 35°0'6"	215°0'6"
н69	562495.50	3184405.40	67.89	ЮЗ 37°28'58"	217°28'58"
н70	562441.63	3184364.09	16.62	ЮЗ 0°12'25"	180°12'25"
н71	562425.01	3184364.03	22.44	ЮЗ 61°29'36"	241°29'36"
н72	562414.30	3184344.31	30.62	ЮЗ 39°15'42"	219°15'42"
н73	562390.59	3184324.93	51.55	ЮЗ 44°45'51"	224°45'51"
н74	562353.99	3184288.63	49.22	ЮЗ 44°56'33"	224°56'33"
н75	562319.15	3184253.86	6.80	ЮЗ 17°33'19"	197°33'19"
н76	562312.67	3184251.81	28.28	ЮЗ 75°20'5"	255°20'5"
н77	562305.51	3184224.45	54.45	ЮЗ 50°28'39"	230°28'39"
н78	562270.86	3184182.45	59.16	ЮЗ 52°14'14"	232°14'14"
н79	562234.63	3184135.68	53.83	ЮЗ 52°33'50"	232°33'50"
н80	562201.91	3184092.94	22.12	ЮЗ 33°2'36"	213°2'36"
н81	562183.37	3184080.88	53.14	ЮЗ 62°36'20"	242°36'20"
н82	562158.92	3184033.70	56.95	ЮЗ 58°14'8"	238°14'8"
н83	562128.94	3183985.28	15.24	ЮЗ 64°32'41"	244°32'41"
н84	562122.39	3183971.52	40.88	ЮЗ 66°30'51"	246°30'51"
н85	562106.10	3183934.03	33.39	ЮЗ 71°45'37"	251°45'37"
н86	562095.65	3183902.32	20.99	ЮЗ 79°0'41"	259°0'41"
н87	562091.65	3183881.72	21.43	ЮЗ 82°0'22"	262°0'22"
н88	562088.67	3183860.50	78.82	ЮЗ 84°6'5"	264°6'5"
н89	562080.57	3183782.10	326.24	ЮЗ 86°45'23"	266°45'23"
н90	562062.11	3183456.38	18.87	СЗ 1°32'56"	358°27'4"
н1	562080.97	3183455.87			

Приложение Б

Каталог координат характерных точек границ красных линий

Система координат: МСК 38 (зона 3)

Номера точек	Координаты		Расстояние в метрах	Румб	Дирекционный угол: град,мин
	X	Y			
Красная линия № 1					
н1	562080.97	3183455.87	325.17	СВ 86°57'20"	86°57'20"
н2	562098.24	3183780.58	78.04	СВ 85°22'38"	85°22'38"
н3	562104.53	3183858.37	21.01	СВ 81°47'20"	81°47'20"
н4	562107.53	3183879.16	19.15	СВ 76°39'12"	76°39'12"
н5	562111.95	3183897.79	30.52	СВ 70°50'6"	70°50'6"
н6	562121.97	3183926.62	40.81	СВ 66°36'48"	66°36'48"
н7	562138.17	3183964.08	14.86	СВ 61°16'43"	61°16'43"
н8	562145.31	3183977.11	54.15	СВ 58°3'23"	58°3'23"
н9	562173.96	3184023.06	125.86	СВ 53°26'29"	53°26'29"
н10	562248.93	3184124.16	176.64	СВ 51°50'6"	51°50'6"
н11	562358.08	3184263.04	24.91	СВ 48°55'20"	48°55'20"
н12	562374.45	3184281.82	32.02	СВ 44°19'0"	44°19'0"
н13	562397.36	3184304.19	128.30	СВ 38°17'25"	38°17'25"
н14	562498.06	3184383.69	268.72	СВ 34°44'6"	34°44'6"
н15	562718.89	3184536.80	313.30	СВ 31°33'52"	31°33'52"
н16	562985.84	3184700.80	2.88	СЗ 30°12'49"	329°47'11"
н17	562988.33	3184699.35	40.28	СВ 31°22'25"	31°22'25"
н18	563022.72	3184720.32	26.10	СВ 35°50'1"	35°50'1"
н19	563043.88	3184735.60	25.87	СВ 36°30'40"	36°30'40"
н20	563064.67	3184750.99	26.66	СВ 36°32'5"	36°32'5"
н21	563086.09	3184766.86	24.65	СВ 36°41'19"	36°41'19"
н22	563105.86	3184781.59	41.13	СВ 36°53'42"	36°53'42"
н23	563138.75	3184806.28	24.99	СВ 40°59'30"	40°59'30"
н24	563157.61	3184822.67	16.52	СВ 48°29'4"	48°29'4"
н25	563168.56	3184835.04	15.49	СВ 59°35'40"	59°35'40"
н26	563176.40	3184848.40	9.69	СВ 53°58'53"	53°58'53"
н27	563182.10	3184856.24	21.12	СВ 72°18'10"	72°18'10"
н28	563188.52	3184876.36	9.73	СВ 74°45'0"	74°45'0"
н29	563191.08	3184885.75	6.57	СВ 84°40'17"	84°40'17"
н30	563191.69	3184892.29	4.77	СВ 77°9'30"	77°9'30"
н31	563192.75	3184896.94	27.68	СВ 79°14'3"	79°14'3"
н32	563197.92	3184924.13	14.26	СВ 79°29'38"	79°29'38"
н33	563200.52	3184938.15	30.84	СВ 79°17'29"	79°17'29"
н34	563206.25	3184968.45	19.31	СВ 76°53'31"	76°53'31"
н35	563210.63	3184987.26	18.60	СВ 75°54'14"	75°54'14"
н36	563215.16	3185005.30	23.79	СВ 73°24'58"	73°24'58"
н37	563221.95	3185028.10	18.45	СВ 74°4'49"	74°4'49"
н38	563227.01	3185045.84	33.58	СВ 70°39'30"	70°39'30"
н39	563238.13	3185077.52	2.12	ЮВ 10°53'8"	169°6'52"
Красная линия № 2					
н41	563226.70	3185080.21	5.62	ЮЗ 62°53'15"	242°53'15"

н42	563224.14	3185075.21	88.32	ЮЗ 74°11'8"	254°11'8"
н43	563200.07	3184990.23	111.67	ЮЗ 77°31'55"	257°31'55"
н44	563175.96	3184881.19	15.08	ЮЗ 72°14'17"	252°14'17"
н45	563171.36	3184866.83	13.76	ЮЗ 66°29'23"	246°29'23"
н46	563165.87	3184854.21	13.30	ЮЗ 61°37'24"	241°37'24"
н47	563159.55	3184842.51	14.44	ЮЗ 51°11'7"	231°11'7"
н48	563150.50	3184831.26	24.96	ЮЗ 36°5'5"	216°5'5"
н49	563130.33	3184816.56	132.31	ЮЗ 35°45'19"	215°45'19"
н50	563022.96	3184739.25	54.68	ЮЗ 30°44'21"	210°44'21"
н51	562975.96	3184711.30	30.30	ЮЗ 33°23'47"	213°23'47"
н52	562950.66	3184694.62	28.16	ЮЗ 28°54'16"	208°54'16"
н53	562926.01	3184681.01	27.01	ЮЗ 31°3'56"	211°3'56"
н54	562902.87	3184667.07	32.24	ЮЗ 22°28'5"	202°28'5"
н55	562873.08	3184654.75	24.52	ЮЗ 33°17'18"	213°17'18"
н56	562852.58	3184641.29	26.87	ЮЗ 31°4'51"	211°4'51"
н57	562829.57	3184627.42	23.40	ЮЗ 38°18'1"	218°18'1"
н58	562811.21	3184612.92	25.01	ЮЗ 19°14'21"	199°14'21"
н59	562787.60	3184604.68	55.37	ЮЗ 37°17'39"	217°17'39"
н60	562743.55	3184571.13	27.97	ЮЗ 25°47'43"	205°47'43"
н61	562718.37	3184558.96	27.89	ЮЗ 36°51'12"	216°51'12"
н62	562696.05	3184542.23	27.27	ЮЗ 35°21'25"	215°21'25"
н63	562673.81	3184526.45	27.16	ЮЗ 33°49'50"	213°49'50"
н64	562651.25	3184511.33	27.83	ЮЗ 31°53'7"	211°53'7"
н65	562627.62	3184496.63	27.37	ЮЗ 39°1'22"	219°1'22"
н66	562606.36	3184479.40	7.82	ЮЗ 33°25'34"	213°25'34"
н67	562599.83	3184475.09	101.00	ЮЗ 33°26'12"	213°26'12"
н68	562515.55	3184419.44	24.48	ЮЗ 35°0'6"	215°0'6"
н69	562495.50	3184405.40	67.89	ЮЗ 37°28'58"	217°28'58"
н70	562441.63	3184364.09	16.62	ЮЗ 0°12'25"	180°12'25"
н71	562425.01	3184364.03	22.44	ЮЗ 61°29'36"	241°29'36"
н72	562414.30	3184344.31	30.62	ЮЗ 39°15'42"	219°15'42"
н73	562390.59	3184324.93	51.55	ЮЗ 44°45'51"	224°45'51"
н74	562353.99	3184288.63	49.22	ЮЗ 44°56'33"	224°56'33"
н75	562319.15	3184253.86	6.80	ЮЗ 17°33'19"	197°33'19"
н76	562312.67	3184251.81	28.28	ЮЗ 75°20'5"	255°20'5"
н77	562305.51	3184224.45	54.45	ЮЗ 50°28'39"	230°28'39"
н78	562270.86	3184182.45	59.16	ЮЗ 52°14'14"	232°14'14"
н79	562234.63	3184135.68	53.83	ЮЗ 52°33'50"	232°33'50"
н80	562201.91	3184092.94	22.12	ЮЗ 33°2'36"	213°2'36"
н81	562183.37	3184080.88	53.14	ЮЗ 62°36'20"	242°36'20"
н82	562158.92	3184033.70	56.95	ЮЗ 58°14'8"	238°14'8"
н83	562128.94	3183985.28	15.24	ЮЗ 64°32'41"	244°32'41"
н84	562122.39	3183971.52	40.88	ЮЗ 66°30'51"	246°30'51"
н85	562106.10	3183934.03	33.39	ЮЗ 71°45'37"	251°45'37"
н86	562095.65	3183902.32	20.99	ЮЗ 79°0'41"	259°0'41"
н87	562091.65	3183881.72	21.43	ЮЗ 82°0'22"	262°0'22"
н88	562088.67	3183860.50	78.82	ЮЗ 84°6'5"	264°6'5"
н89	562080.57	3183782.10	326.24	ЮЗ 86°45'23"	266°45'23"
н90	562062.11	3183456.38	18.87	СЗ 1°32'56"	358°27'4"
н1	562080.97	3183455.87			