Заказчик – Областное государственное казённое учреждение
«Дирекция по строительству и эксплуатации
автомобильных дорог Иркутской области»

«Выполнение работ по капитальному ремонту автомобильной дороги Зима-Зулумай по элементам обустройства: устройство недостающего электроосвещения в населенном пункте г. Зима на участке км 0+000 – км 2+050 в Зиминском районе Иркутской области»

Проект планировки и проект межевания территории

Материалы по обоснованию проекта планировки территории. Графическая часть

СДП-07/158-20-1-МО-ГЧ

Том 3

г. Иркутск, 2022 г.

Заказчик – Областное государственное казённое учреждение
«Дирекция по строительству и эксплуатации

ОБЩЕСТВО С ОГРАНИЧЕННОЙОТВЕТСТВЕННОСТЬЮ "ПРОЕКТНО-ИЗЫСКАТЕЛЬСКИЙ ЦЕНТР "ЛЕСТЕР"
Выписка из реестра СРО №9 от 09.01.2019 СРО-И-033-16032012

автомобильных дорог Иркутской области»

«Выполнение работ по капитальному ремонту автомобильной дороги Зима-Зулумай по элементам обустройства: устройство недостающего электроосвещения в населенном пункте г. Зима на участке км 0+000 – км 2+050 в Зиминском районе Иркутской области»

Проект планировки и проект межевания территории

Материалы по обоснованию проекта планировки территории. Графическая часть

СДП-07/158-20-1-МО-ГЧ

Том 3

Директор С.Н. Бабаев

г. Иркутск,2022 г.

ОБЩЕСТВО С ОГРАНИЧЕННОЙОТВЕТСТВЕННОСТЬЮ "ПРОЕКТНО-ИЗЫСКАТЕЛЬСКИЙ ЦЕНТР "ЛЕСТЕР"
Выписка из реестра СРО №9 от 09.01.2019 СРО-И-033-16032012

ЛЕСТЕР

Обозначение	Наименование	Стр.
СДП-07/158-20-1-ППТ-МО-ГЧ-С	Содержание	3
СДП-07/158-20-1-ППТ-ПМТ-СД	Состав проектной документации	4
	Графическая часть	
СДП-07/158-20-1-ППТ-МО-ГЧ-1	Схема расположения элементов планировочной структуры	5
СДП-07/158-20-1-ППТ-МО-ГЧ-2	Схема организации улично-дорожной сети и движения транспорта	6
СДП-07/158-20-1-ППТ-МО-ГЧ-3	Схема границ зон с особыми условиями использования территорий, особо охраняемых природных территорий, лесничеств	14
СДП-07/158-20-1-ППТ-МО-ГЧ-4	Схема конструктивных и планировочных решений	22
СДП-07/158-20-1-ППТ-МО-ГЧ-5	Схема использования территории в период подготовки проекта планировки территории	30

Взам. инв. №

Подп. и дата

Инв. № подл.

Изм.	Кол.уч.	Лист	№ док.	Подпись	Дата
Разработал		Михайлов			06.22
Проверил		Божко			06.22
Н.контр.		Солобутина			06.22

СДП-07/158-20-1-ППТ-МО-ГЧ-С

СОДЕРЖАНИЕ

Стадия	Лист	Листов
П		1

ООО ПИЦ «Лестер»

ЛЕСТЕР

Номер тома	Обозначение	Наименование
1	СДП-07/158-20-1-ППТ-ОЧП-ГЧ	Проект планировки территории. Графическая часть
2	СДП-07/158-20-1-ППТ-ОЧП-ПЗ	Проект планировки территории. Положение о размещении линейных объектов
3	СДП-07/158-20-1-ППТ-МО-ГЧ	Материалы по обоснованию проекта планировки территории. Графическая часть
4	СДП-07/158-20-1-ППТ-МО-ПЗ	Материалы по обоснованию проекта планировки территории. Пояснительная записка
5	СДП-07/158-20-1-ПМТ-ГЧ	Проект межевания территории. Графическая часть
6	СДП-07/158-20-1-ПМТ-ТЧ	Проект межевания территории. Текстовая часть
7	СДП-07/158-20-1-ПМТ-МО-ГЧ	Материалы по обоснованию проекта межевания территории. Графическая часть
8	СДП-07/158-20-1-ПМТ-МО-ПЗ	Материалы по обоснованию проекта межевания территории Пояснительная записка

Взам. инв. №

Подп. и дата

Инв. № подл.

Изм.	Кол.уч.	Лист	№ док.	Подпись	Дата	СДП-07/158-20-1-ППТ-ПМТ-СД		
Разработал		Михайлов			06.22	СОСТАВ ПРОЕКТНОЙ ДОКУМЕНТАЦИИ	Стадия	Лист	Листов
Проверил		Божко			06.22		П		1
Н.контр.		Солобутина			06.22		ООО ПИЦ «Лестер»		



Условные обозначения:

Границы

- границы территории, в отношении которой осуществляется подготовка проекта планировки
- границы зон планируемого размещения линейных объектов

- Городская черта
- 1% затопление паводковыми водами
- Санитарно-защитные зоны
- Водоохранные зоны водных объектов

Жилые зоны

- Зоны садоводческих и дачных кооперативов
- Зоны застройки индивидуальными жилыми домами
- Зоны застройки малоэтажными жилыми домами
- Зоны застройки многоэтажными жилыми домами

Общественно-деловые зоны

- Зоны городского центра (делового, общественного и коммерческого назначения)
- Зона смешанного функционального назначения (обслуживающие здания и жилая застройка)
- Зона объектов обслуживания населения и предпринимательской деятельности
- Культурно-зрелищные объекты
- Культовые объекты
- Учреждения среднего и высшего профессионального образования
- Научные и научно-исследовательские учреждения
- Объекты здравоохранения
- Спортивные объекты
- Объекты социального обеспечения

Производственные и коммунально - складские зоны

- Зоны предприятий 1,2 класса вредности
- Зоны предприятий 4,5 класса вредности
- Зоны инженерной инфраструктуры
- Зона железнодорожного транспорта
- Зона автомобильного транспорта

Природно-рекреационные зоны

- Территории рекреации, предназначенные для занятий спортом, активным отдыхом
- Лесопарки, городские леса
- Городские парки, скверы, бульвары
- Заболоченные территории
- Водные объекты

Зоны сельскохозяйственного использования

- Пашни, огороды
- Луга, сенокосы

Зоны специального назначения

- Кладбища
- Территория ТБО
- Карьеры

- Магистральные улицы и дороги общегородского значения
- Магистральные улицы и дороги районного значения
- Улицы и дороги местного значения
- Железные дороги
- Водовод

						СДП-07/158-20-1-ППТ-МО-ГЧ-1	
						«Выполнение работ по капитальному ремонту автомобильной дороги Зима-Зулумай по элементам обустройства : устройство недостающего электроосвещения в населенном пункте г . Зима на участке км 0+000 – км 2+050 в Зиминском районе Иркутской области »	
Изм.	Кол.уч	Лист	N док.	Подпись	Дата		
Разработал		Дембский			06.22	Материалы по обоснованию проекта планировки территории. Графическая часть	Стадия: П; Лист: ; Листов: 1
Проверил		Божко			06.22		
Н. контр.		Солобутина			06.22		
						Схема расположения элементов планировочной структуры 1:25000	ООО ПИЦ "Лестер"

Схема расположения листов

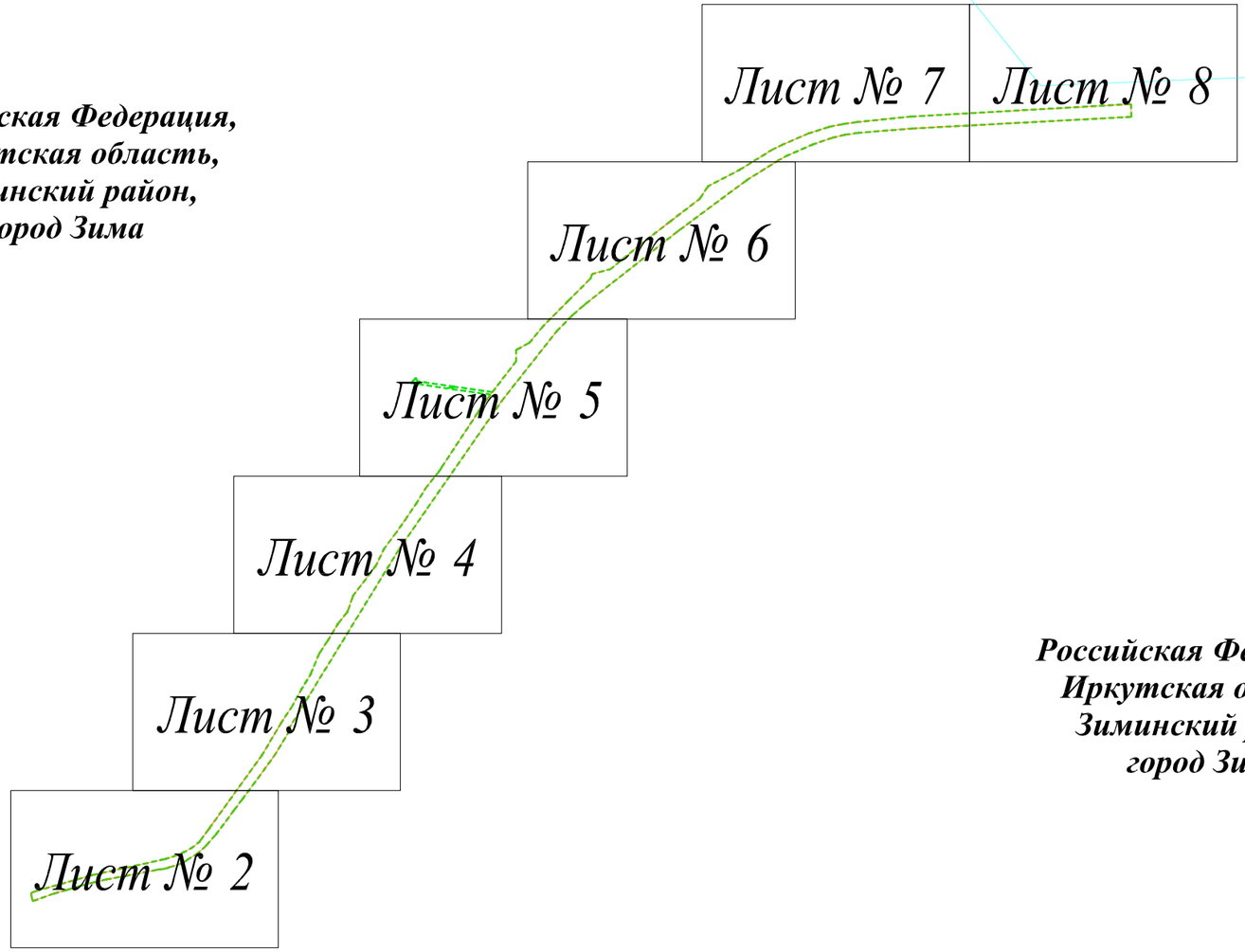

Российская Федерация,
Иркутская область,
Зиминский район,
город Зима

Российская Федерация,
Иркутская область,
Зиминский район,
город Зима

Условные обозначения:

Границы

- границы территории, в отношении которой осуществляется подготовка проекта планировки
- границы зон планируемого размещения линейных объектов
- граница города

Организация движения транспорта

- направление движения автомобильного транспорта

Объекты инженерной инфраструктуры

- проектируемая ВЛИ-0,4 кВ
- светильник консольный с лампой типа LED с однорожковым кронштейном на опоре наружного освещения
- опора железобетонная промежуточная ПП29 с заземлением или аналог
- опора железобетонная анкерная (концевая) ПА29 с подкосом и заземлением или аналог
- бермы

						СДП-07/158-20-1-МО-ГЧ-1		
						«Выполнение работ по капитальному ремонту автомобильной дороги Зима-Зулумай по элементам обустройства: устройство недостающего электроосвещения в населенном пункте г. Зима на участке км 0+000 – км 2+050 в Зиминском районе Иркутской области»		
Изм.	Кол.уч	Лист	N док.	Подпись	Дата			
Разработал		Дембский			06.22	Материалы по обоснованию проекта планировки территории. Графическая часть	Стадия: П	Лист: 1 / Листов: 8
Проверил		Божко			06.22			
Н. контр.		Солобутина			06.22			
						Схема организации улично-дорожной сети и движения транспорта Масштаб 1:1000	ООО ПИЦ "Лестер"	

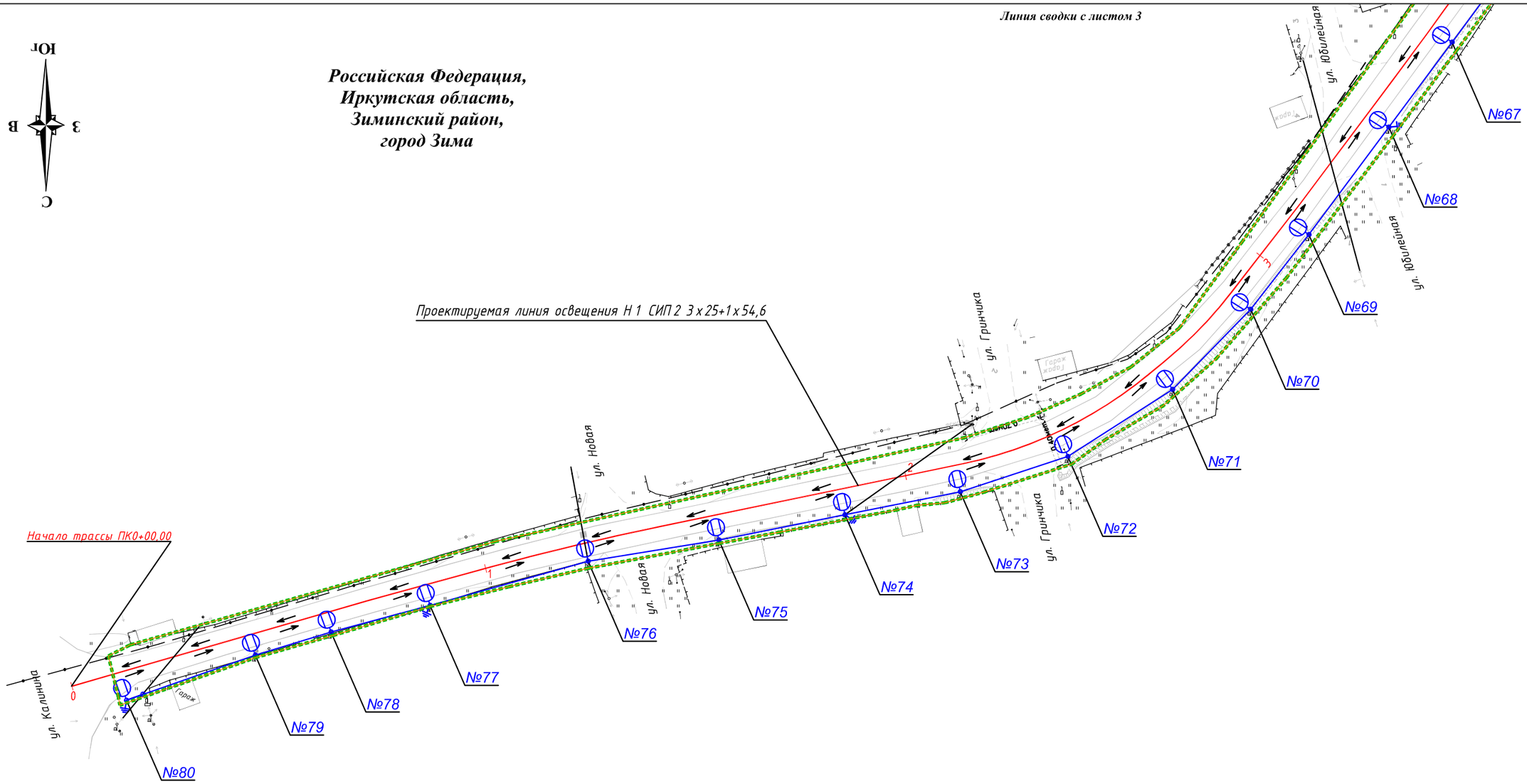

Условные обозначения:

Границы

- границы территории, в отношении которой осуществляется подготовка проекта планировки
- границы зон планируемого размещения линейных объектов
- граница города

Организация движения транспорта

- направление движения автомобильного транспорта

Объекты инженерной инфраструктуры

- проектируемая ВЛИ-0,4 кВ
- светильник консольный с лампой типа LED с однорожковым кронштейном на опоре наружного освещения
- опора железобетонная промежуточная ПП29 с заземлением или аналог
- опора железобетонная анкерная (концевая) ПА29 с подкосом и заземлением или аналог
- бермы

						СДП-07/158-20-1-МО-ГЧ-1
						«Выполнение работ по капитальному ремонту автомобильной дороги Зима-Зулумай по элементам обустройства: устройство недостающего электроосвещения в населенном пункте г. Зима на участке км 0+000 – км 2+050 в Зиминском районе Иркутской области»
Изм.	Кол.уч	Лист	N док.	Подпись	Дата	
Разработал		Дембский			06.22	Материалы по обоснованию проекта планировки территории. Графическая часть
Проверил		Божко			06.22	
Н. контр.		Солобутина			06.22	
						Схема организации улично-дорожной сети и движения транспорта Масштаб 1:1000

Стадия	Лист	Листов
П	2	8

ООО ПИЦ "Лестер"



Российская Федерация,
Иркутская область,
Зиминский район,
город Зима

Линия сводки с листом 4

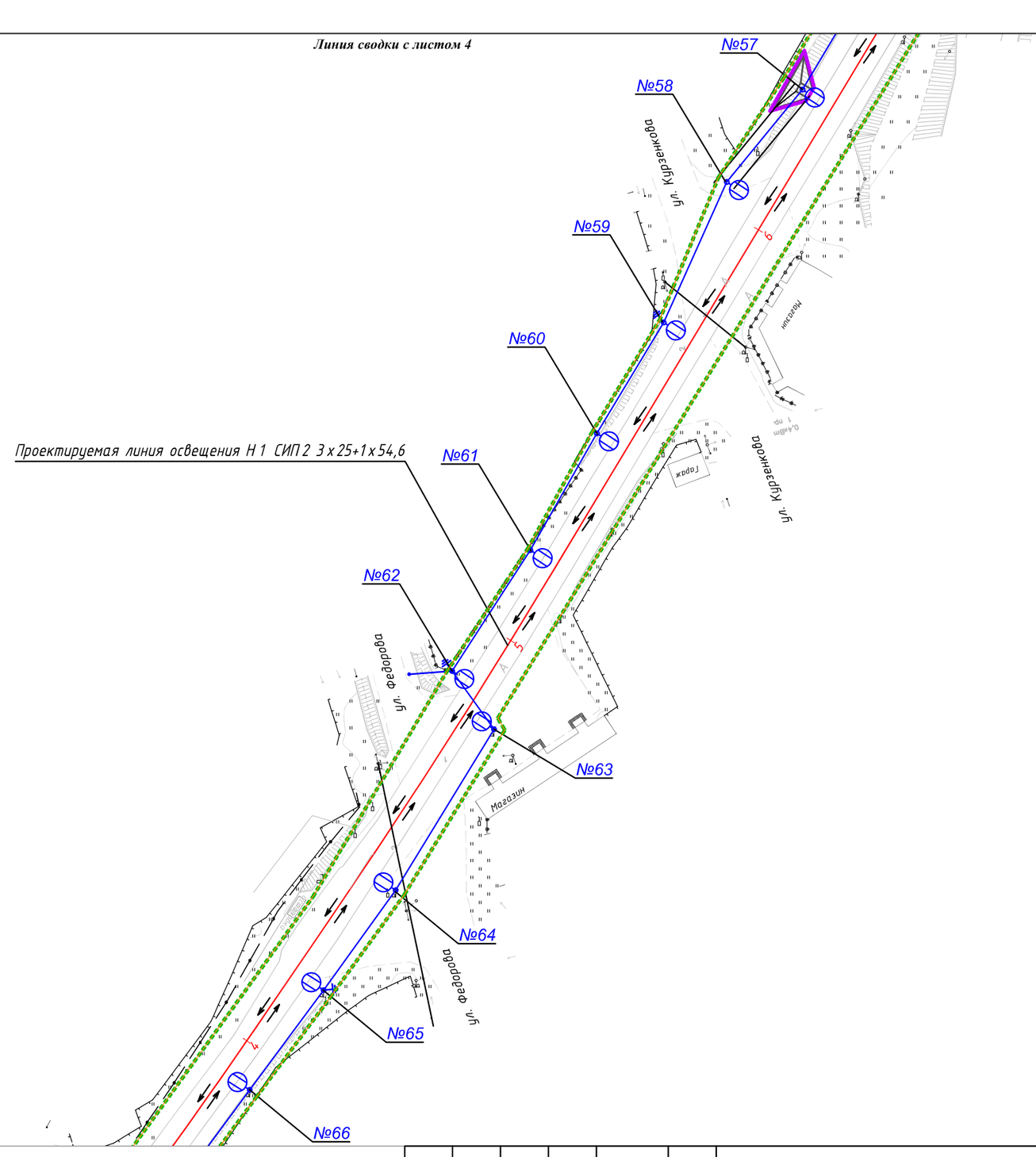

Линия сводки с листом 2

Условные обозначения:

Границы

- границы территории, в отношении которой осуществляется подготовка проекта планировки
- границы зон планируемого размещения линейных объектов
- граница города

Организация движения транспорта

- направление движения автомобильного транспорта

Объекты инженерной инфраструктуры

- проектируемая ВЛИ-0,4 кВ
- светильник консольный с лампой типа LED с однорожковым кронштейном на опоре наружного освещения
- опора железобетонная промежуточная ПП29 с заземлением или аналог
- опора железобетонная анкерная (концевая) ПА29 с подкосом и заземлением или аналог
- бермы

						СДП-07/158-20-1-МО-ГЧ-1		
						«Выполнение работ по капитальному ремонту автомобильной дороги Зима-Зулумай по элементам обустройства: устройство недостающего электроосвещения в населенном пункте г. Зима на участке км 0+000 – км 2+050 в Зиминском районе Иркутской области»		
Изм.	Кол.уч	Лист	N док.	Подпись	Дата			
Разработал		Дембский			06.22	Материалы по обоснованию проекта планировки территории. Графическая часть	Стадия: П	Лист: 3 / Листов: 8
Проверил		Божко			06.22			
Н. контр.		Солобутина			06.22			
						Схема организации улично-дорожной сети и движения транспорта Масштаб 1:1000	ООО ПИЦ "Лестер"	



Линия сводки с листом 5

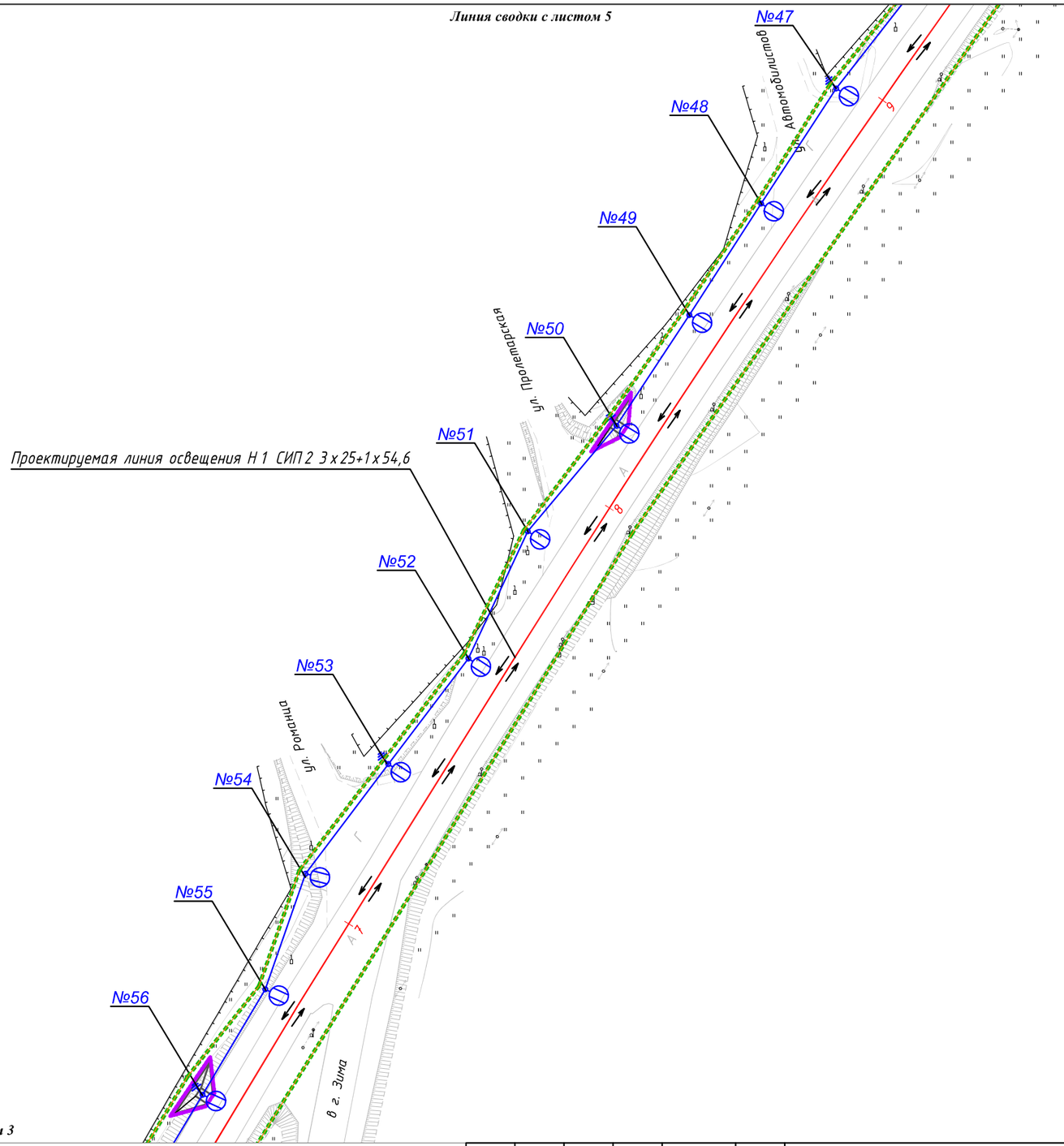

Линия сводки с листом 3

Российская Федерация,
Иркутская область,
Зиминский район,
город Зима

Условные обозначения:

Границы

- границы территории, в отношении которой осуществляется подготовка проекта планировки
- границы зон планируемого размещения линейных объектов
- граница города

Организация движения транспорта

- направление движения автомобильного транспорта

Объекты инженерной инфраструктуры

- проектируемая ВЛИ-0,4 кВ
- светильник консольный с лампой типа LED с однорожковым кронштейном на опоре наружного освещения
- опора железобетонная промежуточная ПП29 с заземлением или аналог
- опора железобетонная анкерная (концевая) ПА29 с подкосом и заземлением или аналог
- бермы

						СДП-07/158-20-1-МО-ГЧ-1
						«Выполнение работ по капитальному ремонту автомобильной дороги Зима-Зулумай по элементам обустройства: устройство недостающего электроосвещения в населенном пункте г. Зима на участке км 0+000 – км 2+050 в Зиминском районе Иркутской области»
Изм.	Кол.уч	Лист	N док.	Подпись	Дата	
Разработал		Дембский			06.22	Материалы по обоснованию проекта планировки территории. Графическая часть
Проверил		Божко			06.22	Стадия: П; Лист: 4; Листов: 8
Н. контр.		Солобутина			06.22	
						Схема организации улично-дорожной сети и движения транспорта Масштаб 1:1000
						ООО ПИЦ "Лестер"



Российская Федерация,
Иркутская область,
Зиминский район,
город Зима

Точка подключения ТП-50363
(ТП 83) согласно ТУ №СЭС-20/ЮЛ-329

Проектируемая линия питания СИП 2 Н 3 СИП 2 3х25+1х54,6
на существующих опорах

Проектируемая линия освещения Н 1 СИП 2 3х25+1х54,6

Щит автоматики и управления ЩАУ
Рус т=8.29 кВт

Линия сводки с листом 4

Линия сводки с листом 6

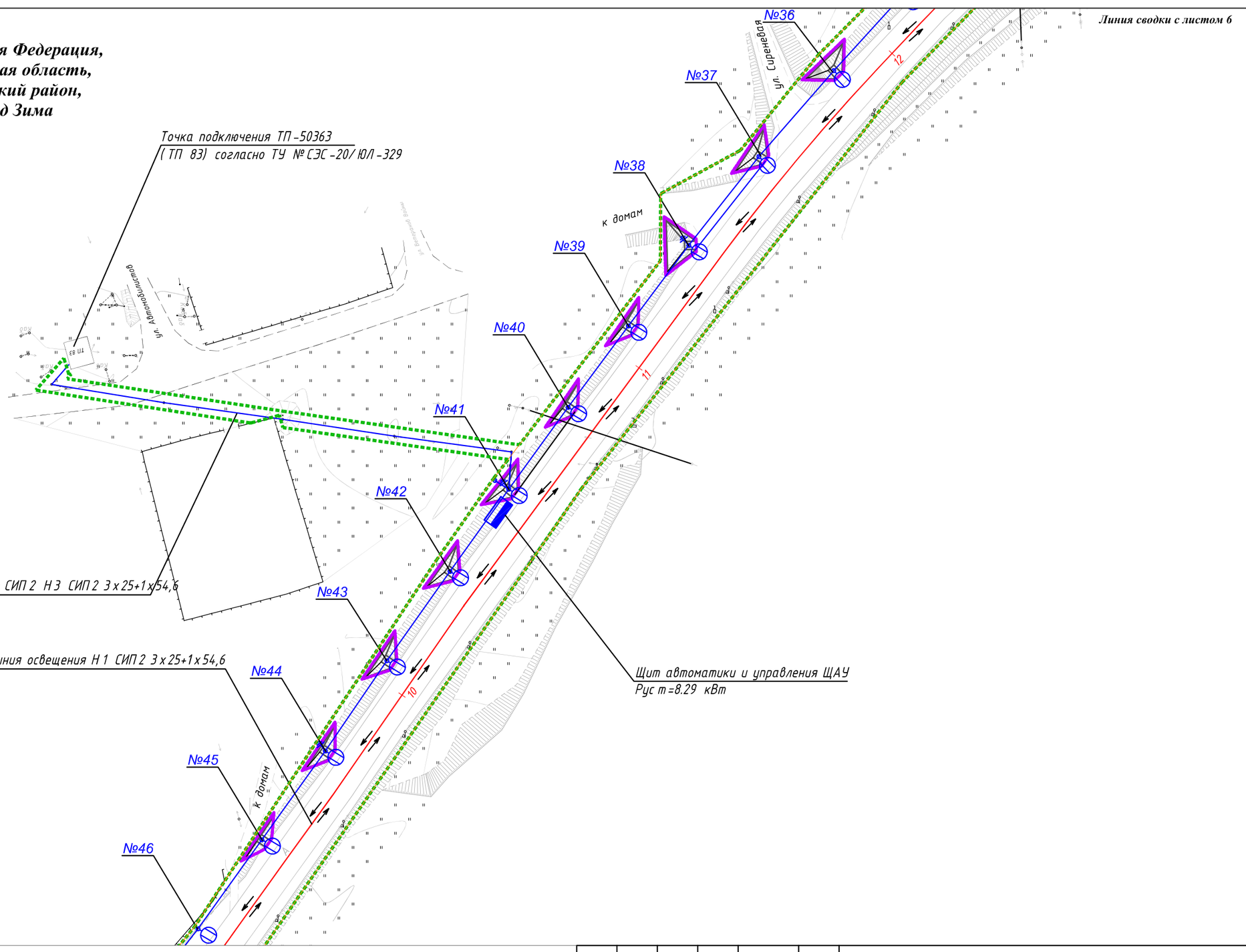

Условные обозначения:

Границы

- границы территории, в отношении которой осуществляется подготовка проекта планировки
- границы зон планируемого размещения линейных объектов
- граница города

Организация движения транспорта

- направление движения автомобильного транспорта

Объекты инженерной инфраструктуры

- проектируемая ВЛИ-0,4 кВ
- светильник консольный с лампой типа LED с однорожковым кронштейном на опоре наружного освещения
- опора железобетонная промежуточная ПП29 с заземлением или аналог
- опора железобетонная анкерная (концевая) ПА29 с подкосом и заземлением или аналог
- бермы

						СДП-07/158-20-1-МО-ГЧ-1
						«Выполнение работ по капитальному ремонту автомобильной дороги Зима-Зулумай по элементам обустройства: устройство недостающего электроосвещения в населенном пункте г. Зима на участке км 0+000 – км 2+050 в Зиминском районе Иркутской области»
Изм.	Кол.уч	Лист	N док.	Подпись	Дата	
Разработал		Дембский			06.22	Материалы по обоснованию проекта планировки территории. Графическая часть
Проверил		Божко			06.22	
Н. контр.		Солобутина			06.22	
						Схема организации улично-дорожной сети и движения транспорта Масштаб 1:1000

Стадия	Лист	Листов
П	5	8

ООО ПИЦ "Лестер"



Российская Федерация,
Иркутская область,
Зиминский район,
город Зима

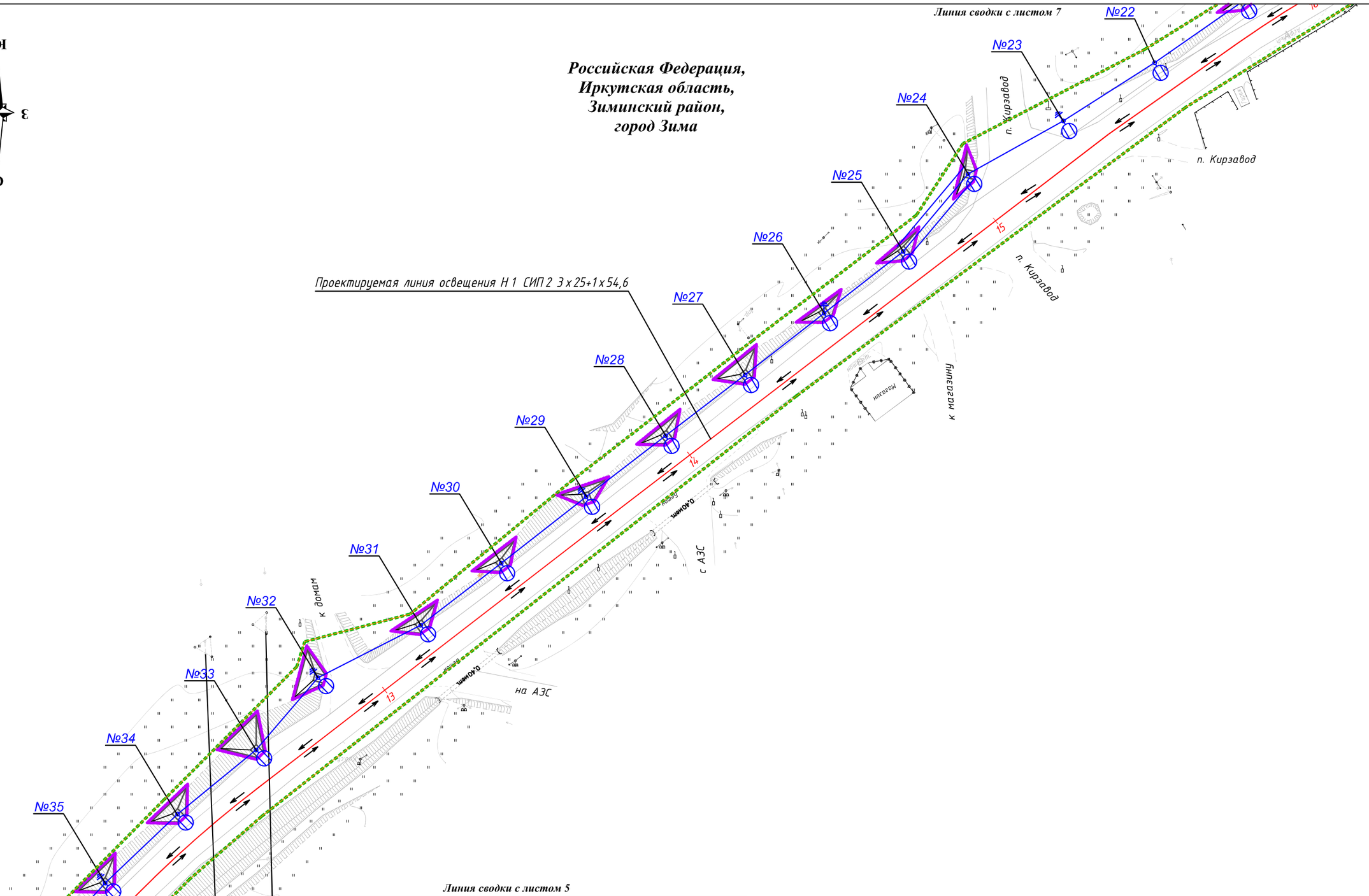

Линия сводки с листом 5

Условные обозначения:

Границы

- границы территории, в отношении которой осуществляется подготовка проекта планировки
- границы зон планируемого размещения линейных объектов
- граница города

Организация движения транспорта

- направление движения автомобильного транспорта

Объекты инженерной инфраструктуры

- проектируемая ВЛИ-0,4 кВ
- светильник консольный с лампой типа LED с однорожковым кронштейном на опоре наружного освещения
- опора железобетонная промежуточная ПП29 с заземлением или аналог
- опора железобетонная анкерная (концевая) ПА29 с подкосом и заземлением или аналог
- бермы

						СДП-07/158-20-1-МО-ГЧ-1		
						«Выполнение работ по капитальному ремонту автомобильной дороги Зима-Зулумай по элементам обустройства: устройство недостающего электроосвещения в населенном пункте г. Зима на участке км 0+000 – км 2+050 в Зиминском районе Иркутской области»		
Изм.	Кол.уч	Лист	N док.	Подпись	Дата			
Разработал		Дембский			06.22	Материалы по обоснованию проекта планировки территории. Графическая часть	Стадия	Лист	Листов
Проверил		Божко			06.22		П	6	8
Н. контр.		Солобутина			06.22				
						Схема организации улично-дорожной сети и движения транспорта Масштаб 1:1000	ООО ПИЦ "Лестер"		



Российская Федерация,
Иркутская область,
Зиминский район,
город Зима

Линия сводки с листом 8

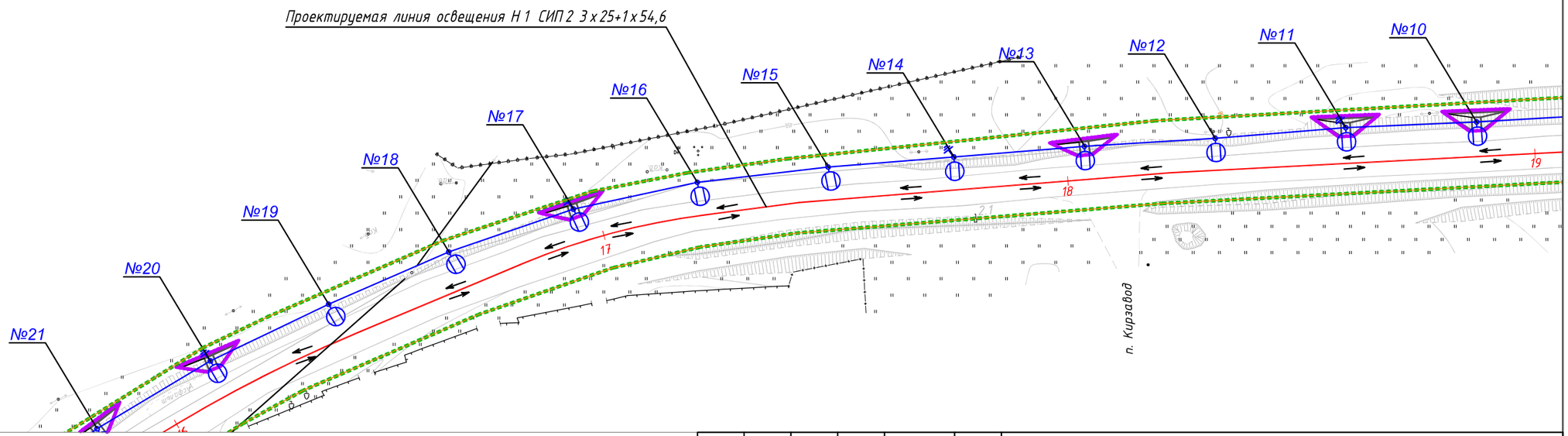

Линия сводки с листом 6

Условные обозначения:

Границы

- границы территории, в отношении которой осуществляется подготовка проекта планировки
- границы зон планируемого размещения линейных объектов
- граница города

Организация движения транспорта

- направление движения автомобильного транспорта

Объекты инженерной инфраструктуры

- проектируемая ВЛИ-0,4 кВ
- светильник консольный с лампой типа LED с однорожковым кронштейном на опоре наружного освещения
- опора железобетонная промежуточная ПП29 с заземлением или аналог
- опора железобетонная анкерная (концевая) ПА29 с подкосом и заземлением или аналог
- бермы

Изм.	Кол.уч	Лист	N док.	Подпись	Дата
Разработал		Дембский			06.22
Проверил		Божко			06.22
Н. контр.		Солобутина			06.22

СДП-07/158-20-1-МО-ГЧ-1

«Выполнение работ по капитальному ремонту автомобильной дороги Зима-Зулумай по элементам обустройства: устройство недостающего электроосвещения в населенном пункте г. Зима на участке км 0+000 – км 2+050 в Зиминском районе Иркутской области»

Материалы по обоснованию проекта планировки территории. Графическая часть

Стадия	Лист	Листов
П	7	8

Схема организации улично-дорожной сети и движения транспорта
Масштаб 1:1000

ООО ПИЦ "Лестер"



Российская Федерация,
Иркутская область,
Зиминский район,
город Зима

Линия сводки с листом 7

Условные обозначения:

Границы

- границы территории, в отношении которой осуществляется подготовка проекта планировки
- границы зон планируемого размещения линейных объектов
- граница города

Организация движения транспорта

- направление движения автомобильного транспорта

Объекты инженерной инфраструктуры

- проектируемая ВЛИ-0,4 кВ
- светильник консольный с лампой типа LED с однорожковым кронштейном на опоре наружного освещения
- опора железобетонная промежуточная ПП29 с заземлением или аналог
- опора железобетонная анкерная (концевая) ПА29 с подкосом и заземлением или аналог
- бермы

Изм.	Кол.уч	Лист	N док.	Подпись	Дата
Разработал		Дембский			06.22
Проверил		Божко			06.22
Н. контр.		Солобутина			06.22

СДП-07/158-20-1-МО-ГЧ-1

«Выполнение работ по капитальному ремонту автомобильной дороги Зима-Зулумай по элементам обустройства: устройство недостающего электроосвещения в населенном пункте г. Зима на участке км 0+000 – км 2+050 в Зиминском районе Иркутской области»

Материалы по обоснованию проекта планировки территории. Графическая часть

Стадия	Лист	Листов
П	8	8

Схема организации улично-дорожной сети и движения транспорта
Масштаб 1:1000

ООО ПИЦ "Лестер"

Схема расположения листов

Российская Федерация,
Иркутская область,
Зиминский район,
город Зима

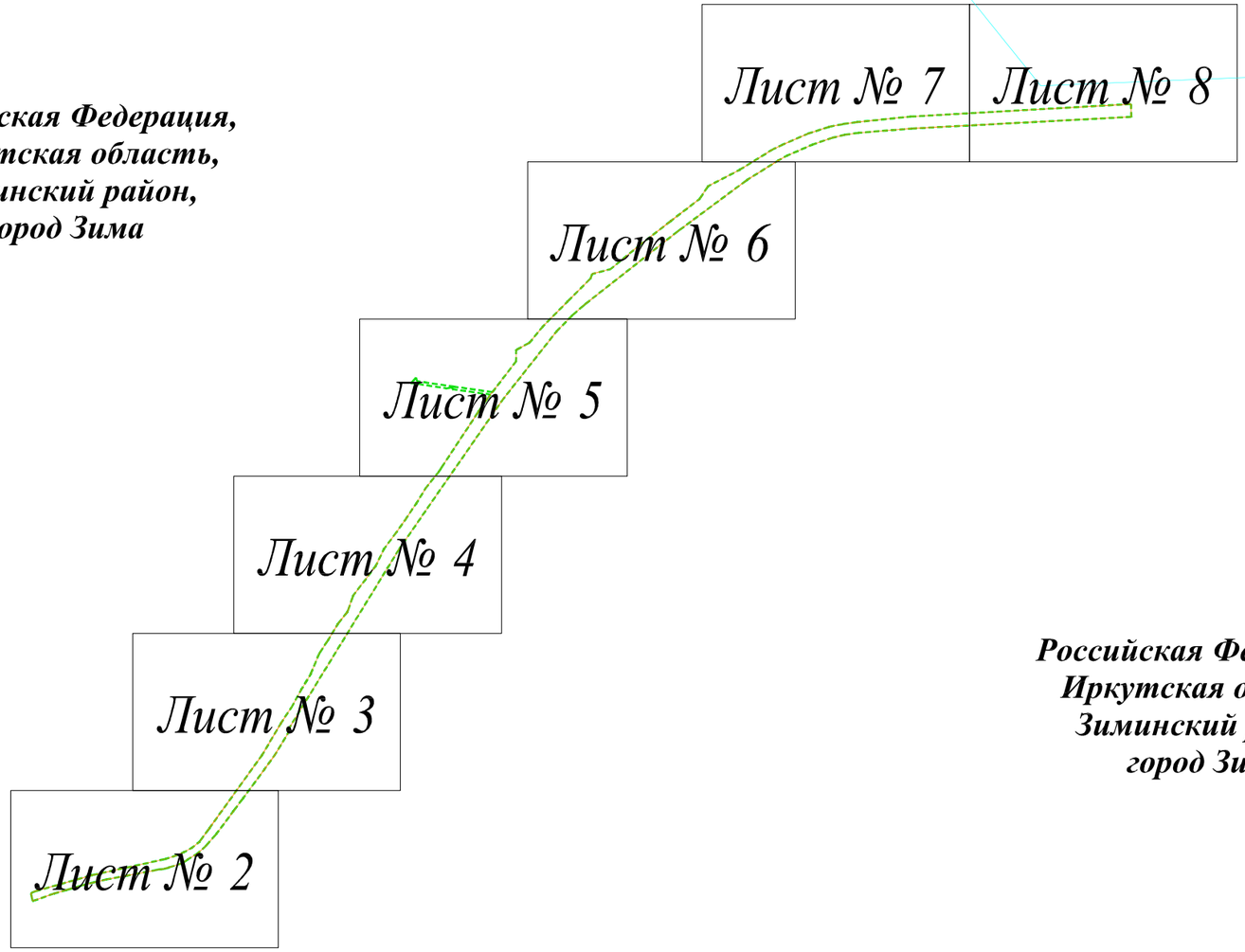

Российская Федерация,
Иркутская область,
Зиминский район,
город Зима

Условные обозначения:

Границы

- границы территории, в отношении которой осуществляется подготовка проекта планировки
- границы зон планируемого размещения линейных объектов
- граница города

Зоны с особыми условиями использования территории :

- санитарно-защитные зоны

Объекты инженерной инфраструктуры

- проектируемая ВЛИ-0,4 кВ
- светильник консольный с лампой типа LED с однорожковым кронштейном на опоре наружного освещения
- опора железобетонная промежуточная ПП29 с заземлением или аналог
- опора железобетонная анкерная (концевая) ПА29 с подкосом и заземлением или аналог
- бермы

						СДП-07/158-20-1-МО-ГЧ-3		
						«Выполнение работ по капитальному ремонту автомобильной дороги Зима-Зулумай по элементам обустройства: устройство недостающего электроосвещения в населенном пункте г. Зима на участке км 0+000 – км 2+050 в Зиминском районе Иркутской области»		
Изм.	Кол.уч	Лист	N док.	Подпись	Дата			
Разработал		Дембский			06.22	Материалы по обоснованию проекта планировки территории. Графическая часть	Стадия: П	Лист: 1 / Листов: 8
Проверил		Божко			06.22			
Н. контр.		Солобутина			06.22			
						Схема границ зон с особыми условиями использования территорий, особо охраняемых природных территорий, лесничеств Масштаб 1:1000	ООО ПИЦ "Лестер"	

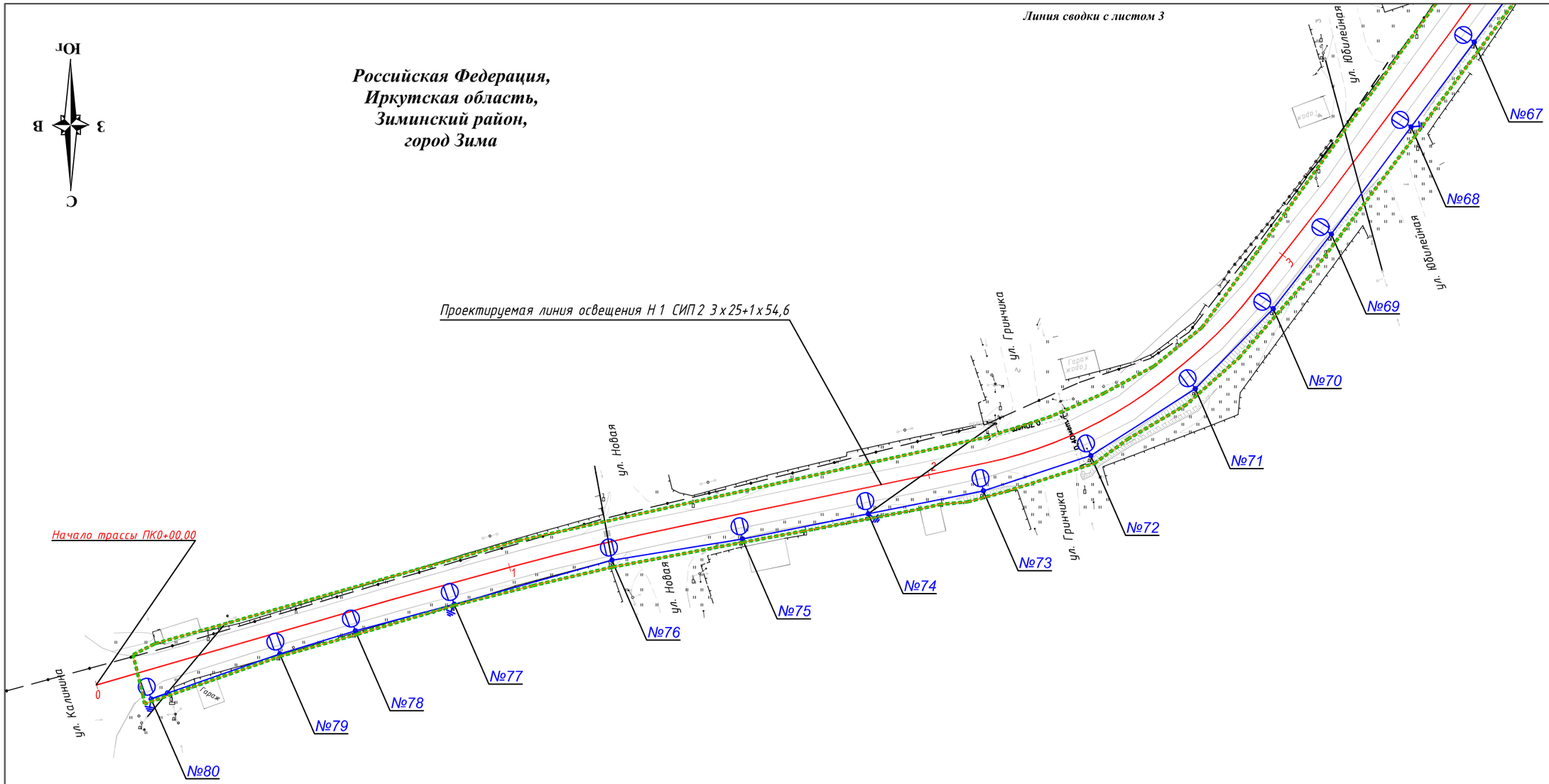

Условные обозначения:

Границы

- границы территории, в отношении которой осуществляется подготовка проекта планировки
- границы зон планируемого размещения линейных объектов
- граница города

Зоны с особыми условиями использования территории :

- санитарно-защитные зоны

Объекты инженерной инфраструктуры

- проектируемая ВЛИ-0,4 кВ
- светильник консольный с лампой типа LED с однорожковым кронштейном на опоре наружного освещения
- опора железобетонная промежуточная ПП29 с заземлением или аналог
- опора железобетонная анкерная (концевая) ПА29 с подкосом и заземлением или аналог
- бермы

Изм.	Кол.уч	Лист	N док.	Подпись	Дата
Разработал		Дембский			06.22
Проверил		Божко			06.22
Н. контр.		Солобутина			06.22

СДП-07/158-20-1-МО-ГЧ-3

«Выполнение работ по капитальному ремонту автомобильной дороги Зима-Зулумай по элементам обустройства: устройство недостающего электроосвещения в населенном пункте г. Зима на участке км 0+000 – км 2+050 в Зиминском районе Иркутской области»

Материалы по обоснованию проекта планировки территории. Графическая часть

Стадия	Лист	Листов
П	2	8

Схема границ зон с особыми условиями использования территорий, особо охраняемых природных территорий, лесничеств
Масштаб 1:1000

ООО ПИЦ "Лестер"



Российская Федерация,
Иркутская область,
Зиминский район,
город Зима

Линия сводки с листом 4

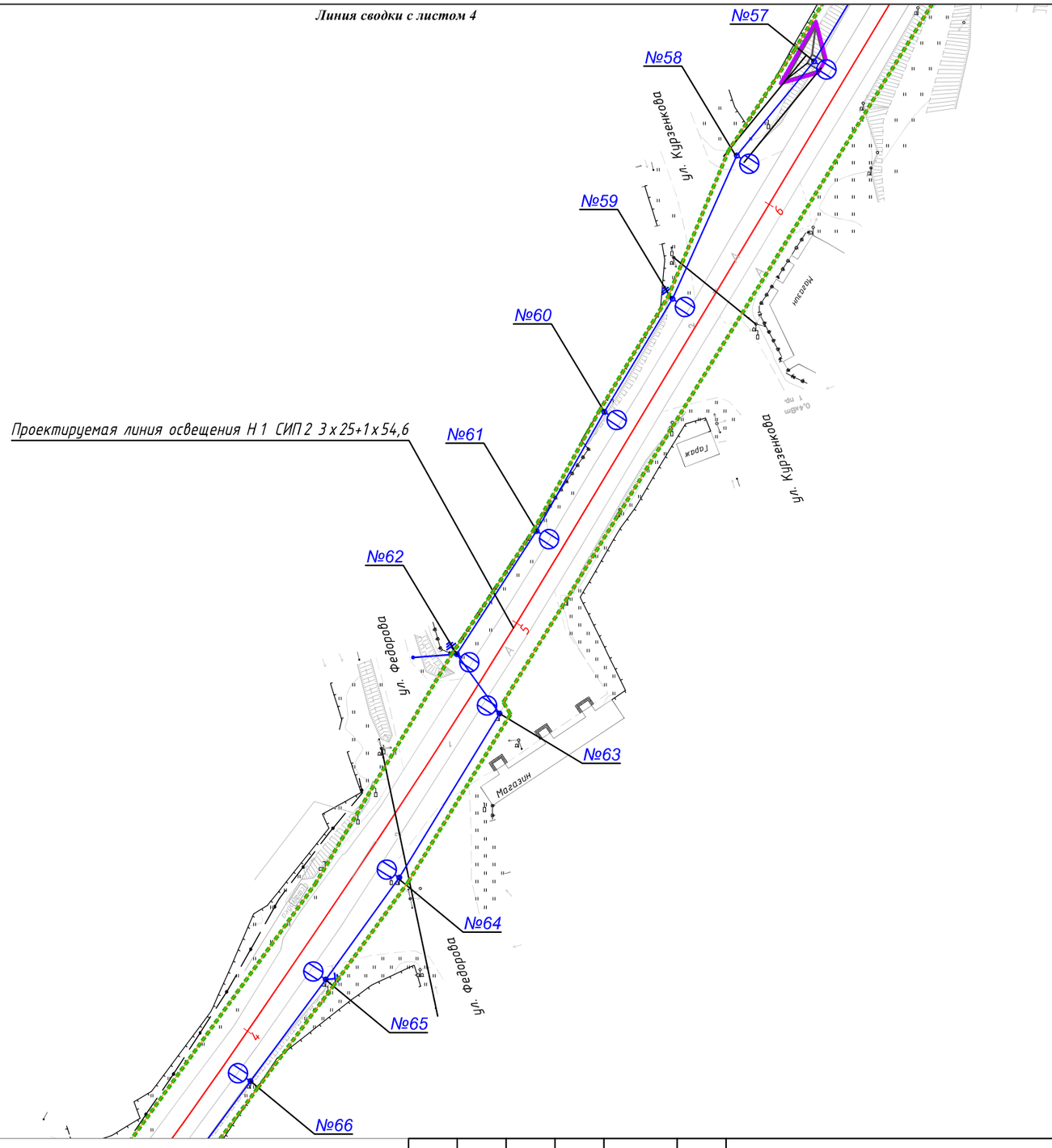

Линия сводки с листом 2

Условные обозначения:

Границы

- границы территории, в отношении которой осуществляется подготовка проекта планировки
- границы зон планируемого размещения линейных объектов
- граница города

Зоны с особыми условиями использования территории :

- санитарно-защитные зоны

Объекты инженерной инфраструктуры

- проектируемая ВЛИ-0,4 кВ
- светильник консольный с лампой типа LED с однорожковым кронштейном на опоре наружного освещения
- опора железобетонная промежуточная ПП29 с заземлением или аналог
- опора железобетонная анкерная (концевая) ПА29 с подкосом и заземлением или аналог
- бермы

						СДП-07/158-20-1-МО-ГЧ-3
						«Выполнение работ по капитальному ремонту автомобильной дороги Зима-Зулумай по элементам обустройства: устройство недостающего электроосвещения в населенном пункте г. Зима на участке км 0+000 – км 2+050 в Зиминском районе Иркутской области»
Изм.	Кол.уч	Лист	N док.	Подпись	Дата	
Разработал		Дембский			06.22	Материалы по обоснованию проекта планировки территории. Графическая часть
Проверил		Божко			06.22	Стадия: П; Лист: 3; Листов: 8
Н. контр.		Солобутина			06.22	
						Схема границ зон с особыми условиями использования территорий, особо охраняемых природных территорий, лесничеств Масштаб 1:1000
						ООО ПИЦ "Лестер"

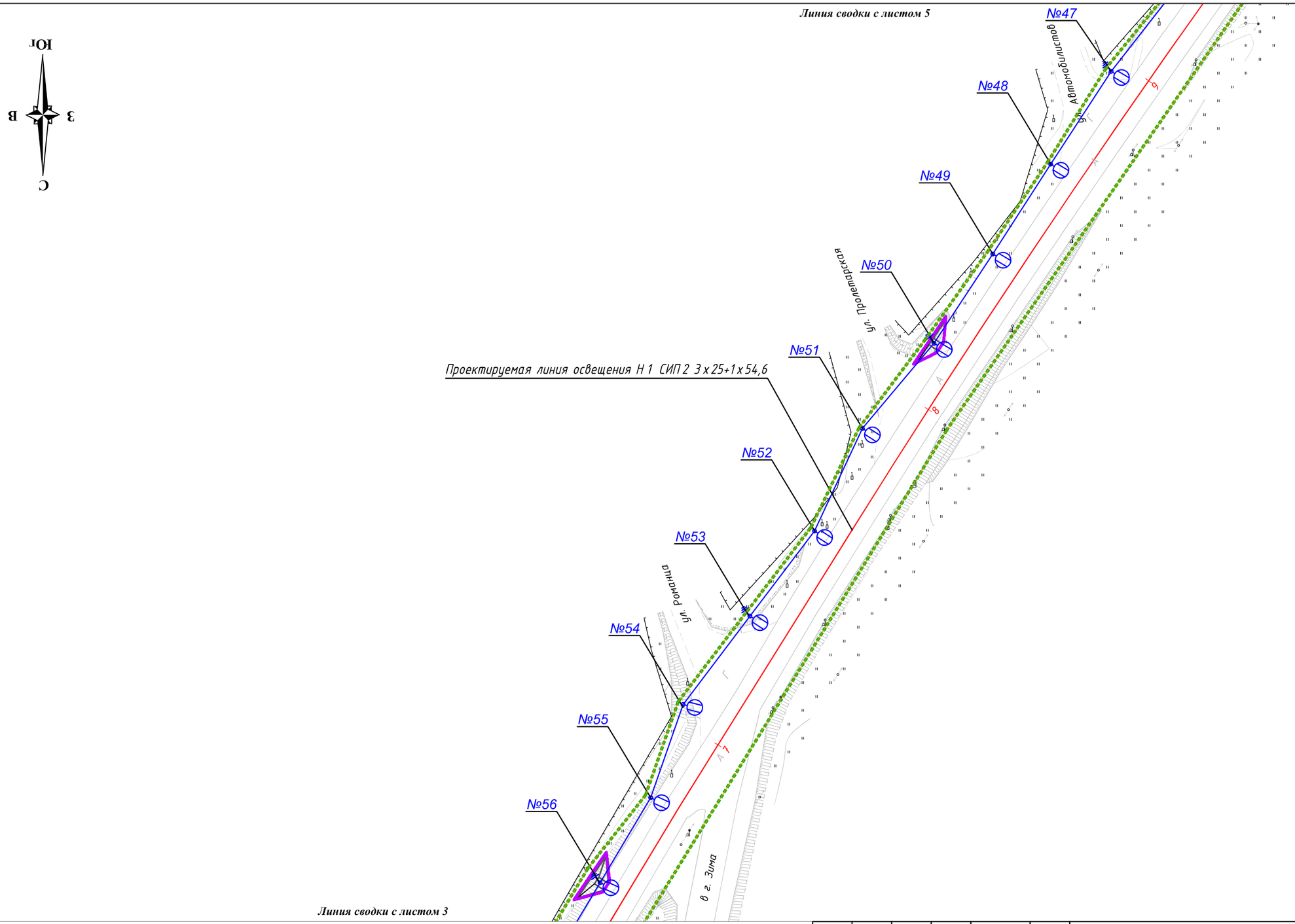

Российская Федерация,
Иркутская область,
Зиминский район,
город Зима

Условные обозначения:

Границы

- границы территории, в отношении которой осуществляется подготовка проекта планировки
- границы зон планируемого размещения линейных объектов
- граница города

Зоны с особыми условиями использования территории :

- санитарно-защитные зоны

Объекты инженерной инфраструктуры

- проектируемая ВЛИ-0,4 кВ
- светильник консольный с лампой типа LED с однорожковым кронштейном на опоре наружного освещения
- опора железобетонная промежуточная ПП29 с заземлением или аналог
- опора железобетонная анкерная (концевая) ПА29 с подкосом и заземлением или аналог
- бермы

Изм.	Кол.уч	Лист	N док.	Подпись	Дата
Разработал		Дембский			06.22
Проверил		Божко			06.22
Н. контр.		Солобутина			06.22

СДП-07/158-20-1-МО-ГЧ-3

«Выполнение работ по капитальному ремонту автомобильной дороги Зима-Зулумай по элементам обустройства: устройство недостающего электроосвещения в населенном пункте г. Зима на участке км 0+000 – км 2+050 в Зиминском районе Иркутской области»

Материалы по обоснованию проекта планировки территории. Графическая часть

Стадия	Лист	Листов
П	4	8

Схема границ зон с особыми условиями использования территорий, особо охраняемых природных территорий, лесничеств
Масштаб 1:1000

ООО ПИЦ "Лестер"



Российская Федерация,
Иркутская область,
Зиминский район,
город Зима

Точка подключения ТП-50363
(ТП 83) согласно ТУ № СЭС-20/ЮЛ-329

Проектируемая линия питания СИП 2 Н 3 СИП 2 3х25+1х54,6
на существующих опорах

Проектируемая линия освещения Н 1 СИП 2 3х25+1х54,6

Щит автоматики и управления ЩАУ
Рус т=8.29 кВт

Линия сводки с листом 4

Линия сводки с листом 6

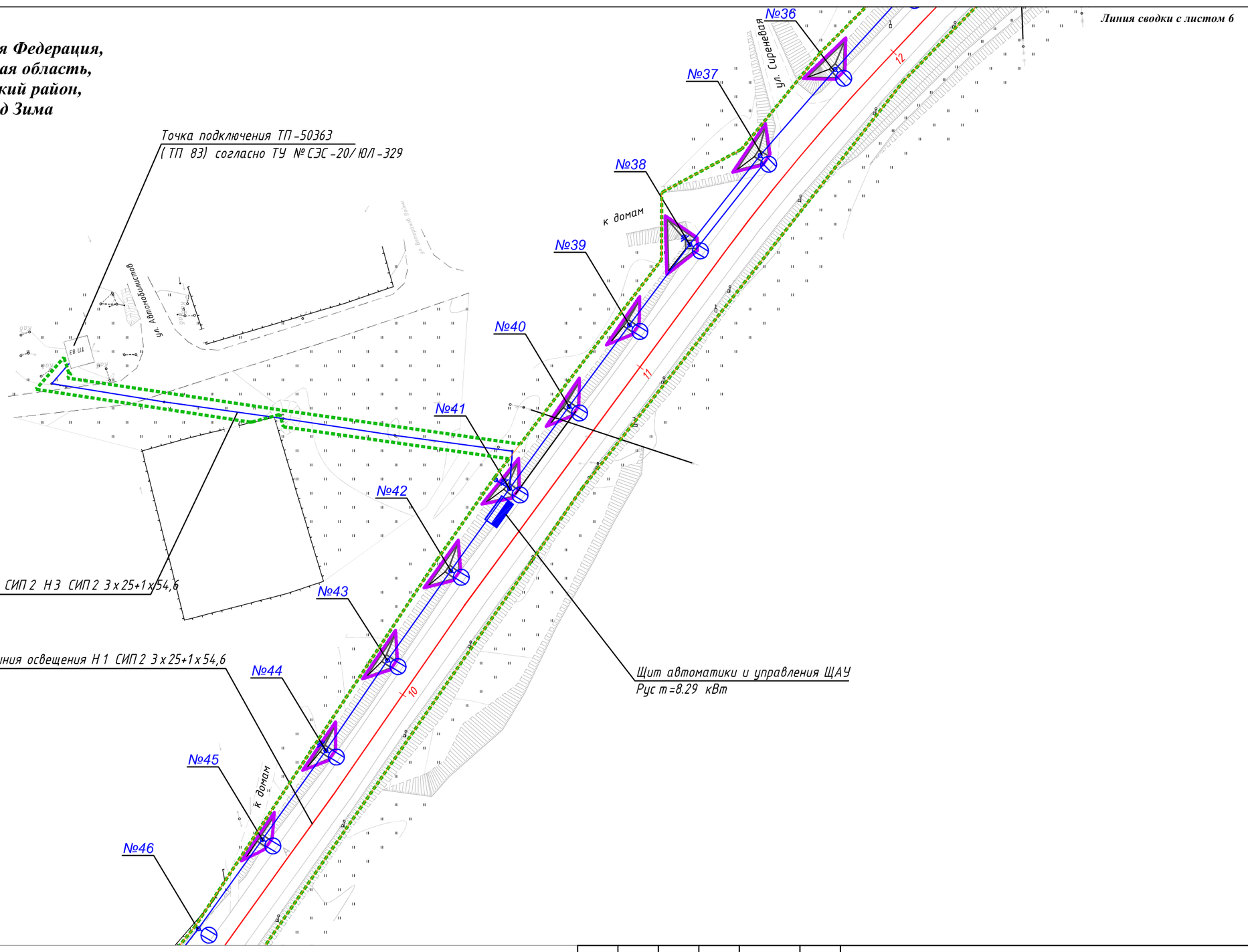

Условные обозначения:

Границы

- границы территории, в отношении которой осуществляется подготовка проекта планировки
- границы зон планируемого размещения линейных объектов
- граница города

Зоны с особыми условиями использования территории :

- санитарно-защитные зоны

Объекты инженерной инфраструктуры

- проектируемая ВЛИ-0,4 кВ
- светильник консольный с лампой типа LED с однорожковым кронштейном на опоре наружного освещения
- опора железобетонная промежуточная ПП29 с заземлением или аналог
- опора железобетонная анкерная (концевая) ПА29 с подкосом и заземлением или аналог
- бермы

						СДП-07/158-20-1-МО-ГЧ-3
						«Выполнение работ по капитальному ремонту автомобильной дороги Зима-Зулумай по элементам обустройства: устройство недостающего электроосвещения в населенном пункте г. Зима на участке км 0+000 – км 2+050 в Зиминском районе Иркутской области»
Изм.	Кол.уч	Лист	N док.	Подпись	Дата	
Разработал		Дембский			06.22	Материалы по обоснованию проекта планировки территории. Графическая часть
Проверил		Божко			06.22	
Н. контр.		Солобутина			06.22	

Стадия	Лист	Листов
П	5	8

Схема границ зон с особыми условиями использования территорий, особо охраняемых природных территорий, лесничеств
Масштаб 1:1000

ООО ПИЦ "Лестер"

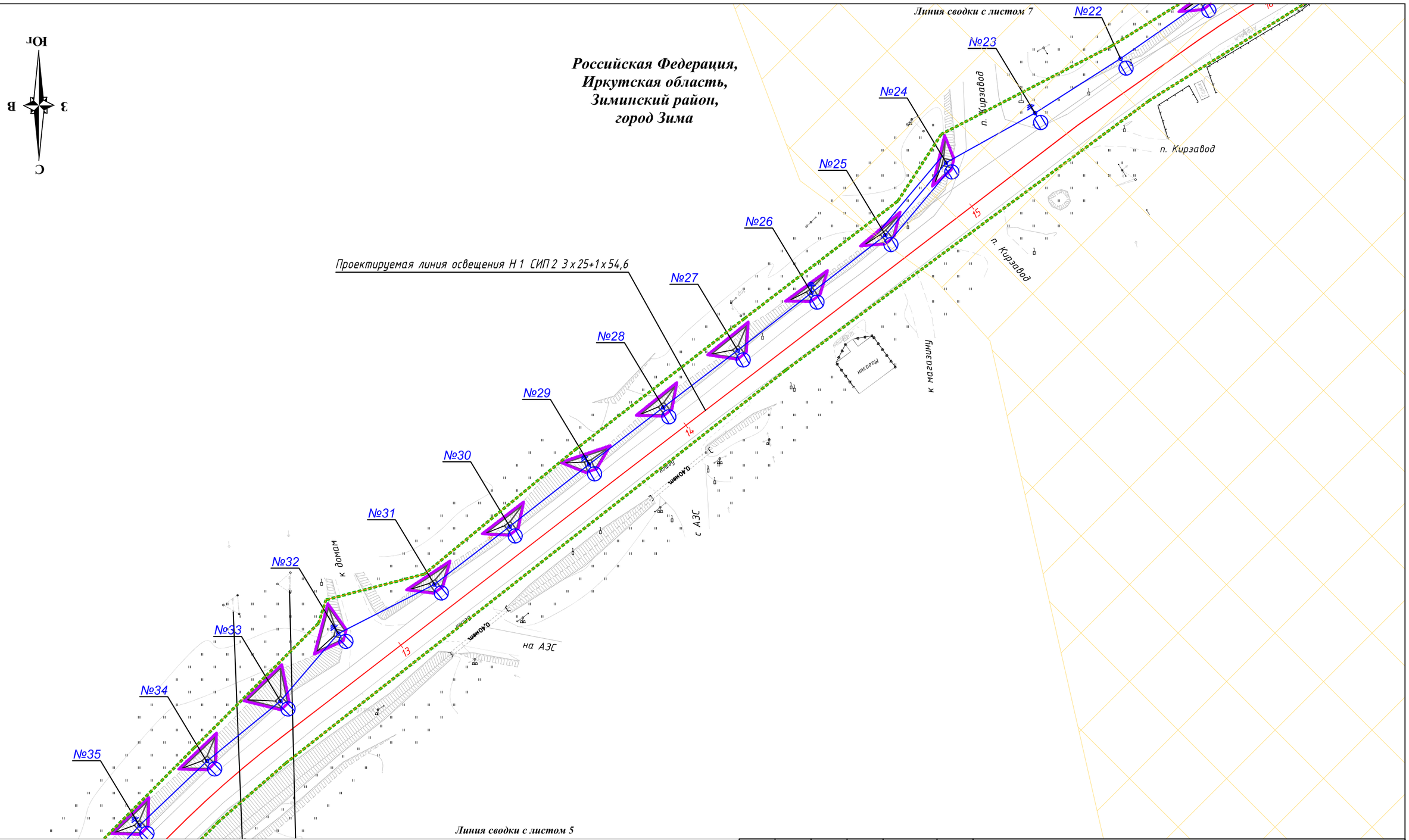

Условные обозначения:

Границы

- границы территории, в отношении которой осуществляется подготовка проекта планировки
- границы зон планируемого размещения линейных объектов
- граница города

Зоны с особыми условиями использования территории :

- санитарно-защитные зоны

Объекты инженерной инфраструктуры

- проектируемая ВЛИ-0,4 кВ
- светильник консольный с лампой типа LED с однорожковым кронштейном на опоре наружного освещения
- опора железобетонная промежуточная ПП29 с заземлением или аналог
- опора железобетонная анкерная (концевая) ПА29 с подкосом и заземлением или аналог
- бермы

Изм.	Кол.уч	Лист	N док.	Подпись	Дата	СДП-07/158-20-1-МО-ГЧ-3			
						«Выполнение работ по капитальному ремонту автомобильной дороги Зима-Зулумай по элементам обустройства: устройство недостающего электроосвещения в населенном пункте г. Зима на участке км 0+000 – км 2+050 в Зиминском районе Иркутской области»			
Разработал		Дембский			06.22	Материалы по обоснованию проекта планировки территории. Графическая часть	Стадия	Лист	Листов
Проверил		Божко			06.22		П	6	8
Н. контр.		Солобутина			06.22				
						Схема границ зон с особыми условиями использования территорий, особо охраняемых природных территорий, лесничеств Масштаб 1:1000	ООО ПИЦ "Лестер"		



Российская Федерация,
Иркутская область,
Зиминский район,
город Зима

Линия сводки с листом 8

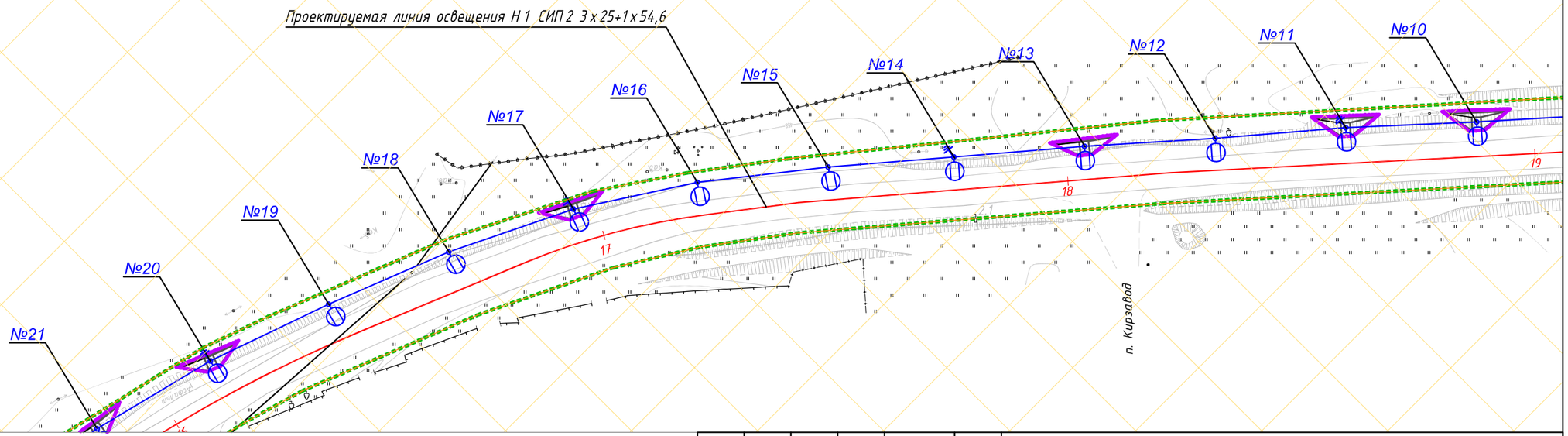

Линия сводки с листом 6

Условные обозначения:

Границы

- границы территории, в отношении которой осуществляется подготовка проекта планировки
- границы зон планируемого размещения линейных объектов
- граница города

Зоны с особыми условиями использования территории :

- санитарно-защитные зоны

Объекты инженерной инфраструктуры

- проектируемая ВЛИ-0,4 кВ
- светильник консольный с лампой типа LED с однорожковым кронштейном на опоре наружного освещения
- опора железобетонная промежуточная ПП29 с заземлением или аналог
- опора железобетонная анкерная (концевая) ПА29 с подкосом и заземлением или аналог
- бермы

Изм.	Кол.уч	Лист	N док.	Подпись	Дата
Разработал		Дембский			06.22
Проверил		Божко			06.22
Н. контр.		Солобутина			06.22

СДП-07/158-20-1-МО-ГЧ-3

«Выполнение работ по капитальному ремонту автомобильной дороги Зима-Зулумай по элементам обустройства: устройство недостающего электроосвещения в населенном пункте г. Зима на участке км 0+000 – км 2+050 в Зиминском районе Иркутской области»

Материалы по обоснованию проекта планировки территории. Графическая часть

Стадия	Лист	Листов
П	7	8

Схема границ зон с особыми условиями использования территорий, особо охраняемых природных территорий, лесничеств
Масштаб 1:1000

ООО ПИЦ "Лестер"

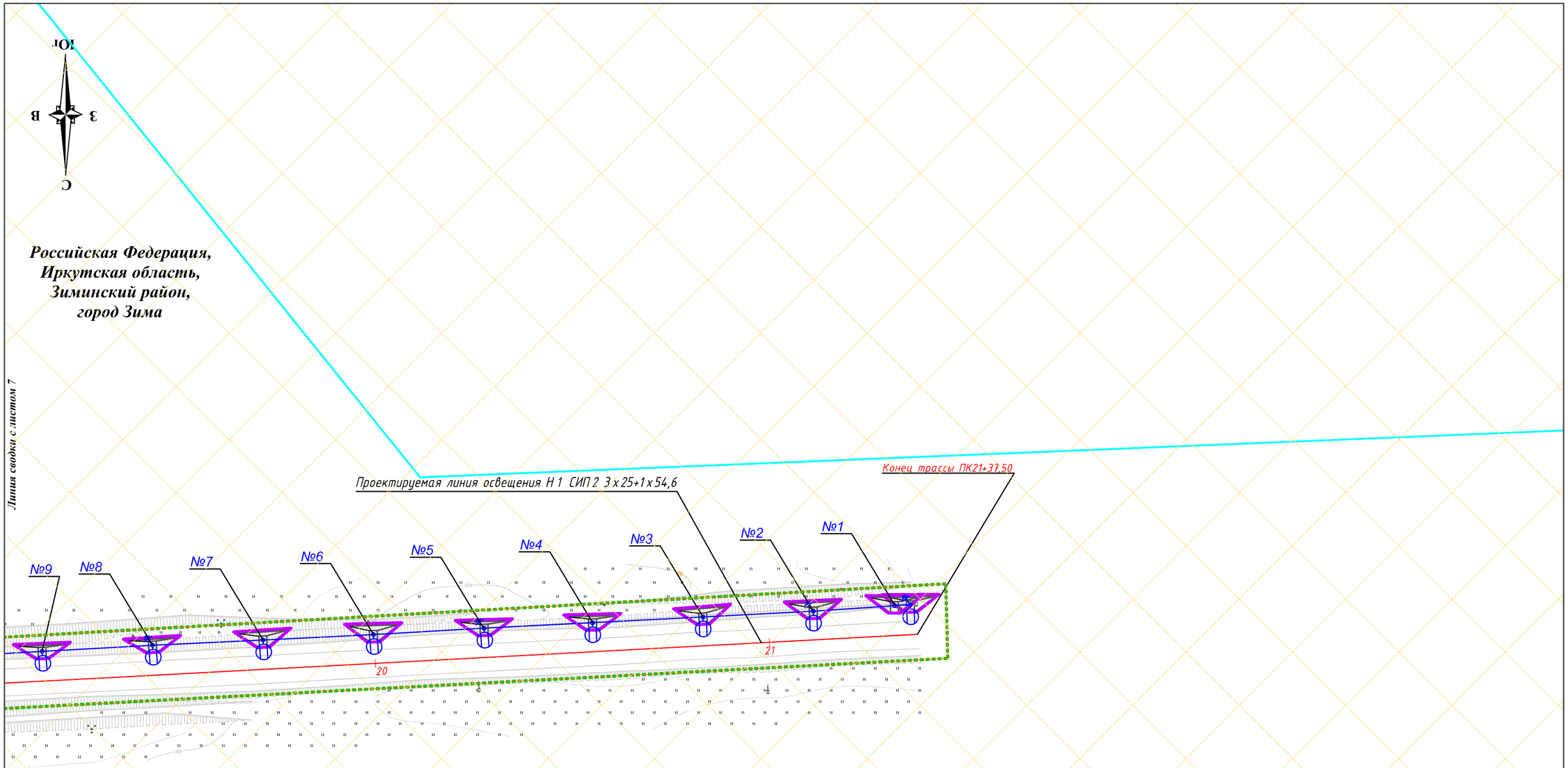

Условные обозначения:

Границы

- границы территории, в отношении которой осуществляется подготовка проекта планировки
- границы зон планируемого размещения линейных объектов
- граница города

Зоны с особыми условиями использования территории :

- санитарно-защитные зоны

Объекты инженерной инфраструктуры

- проектируемая ВЛИ-0,4 кВ
- светильник консольный с лампой типа LED с однорожковым кронштейном на опоре наружного освещения
- опора железобетонная промежуточная ПП29 с заземлением или аналог
- опора железобетонная анкерная (концевая) ПА29 с подкосом и заземлением или аналог
- бермы

						СДП-07/158-20-1-МО-ГЧ-3		
						«Выполнение работ по капитальному ремонту автомобильной дороги Зима-Зулумай по элементам обустройства: устройство недостающего электроосвещения в населенном пункте г. Зима на участке км 0+000 – км 2+050 в Зиминском районе Иркутской области»		
Изм.	Кол.уч	Лист	N док.	Подпись	Дата			
Разработал		Дембский			06.22	Материалы по обоснованию проекта планировки территории. Графическая часть	Стадия	Лист	Листов
Проверил		Божко			06.22		П	8	8
Н. контр.		Солобутина			06.22				
						Схема границ зон с особыми условиями использования территорий, особо охраняемых природных территорий, лесничеств Масштаб 1:1000	ООО ПИЦ "Лестер"		

Схема расположения листов

Российская Федерация,
Иркутская область,
Зиминский район,
город Зима

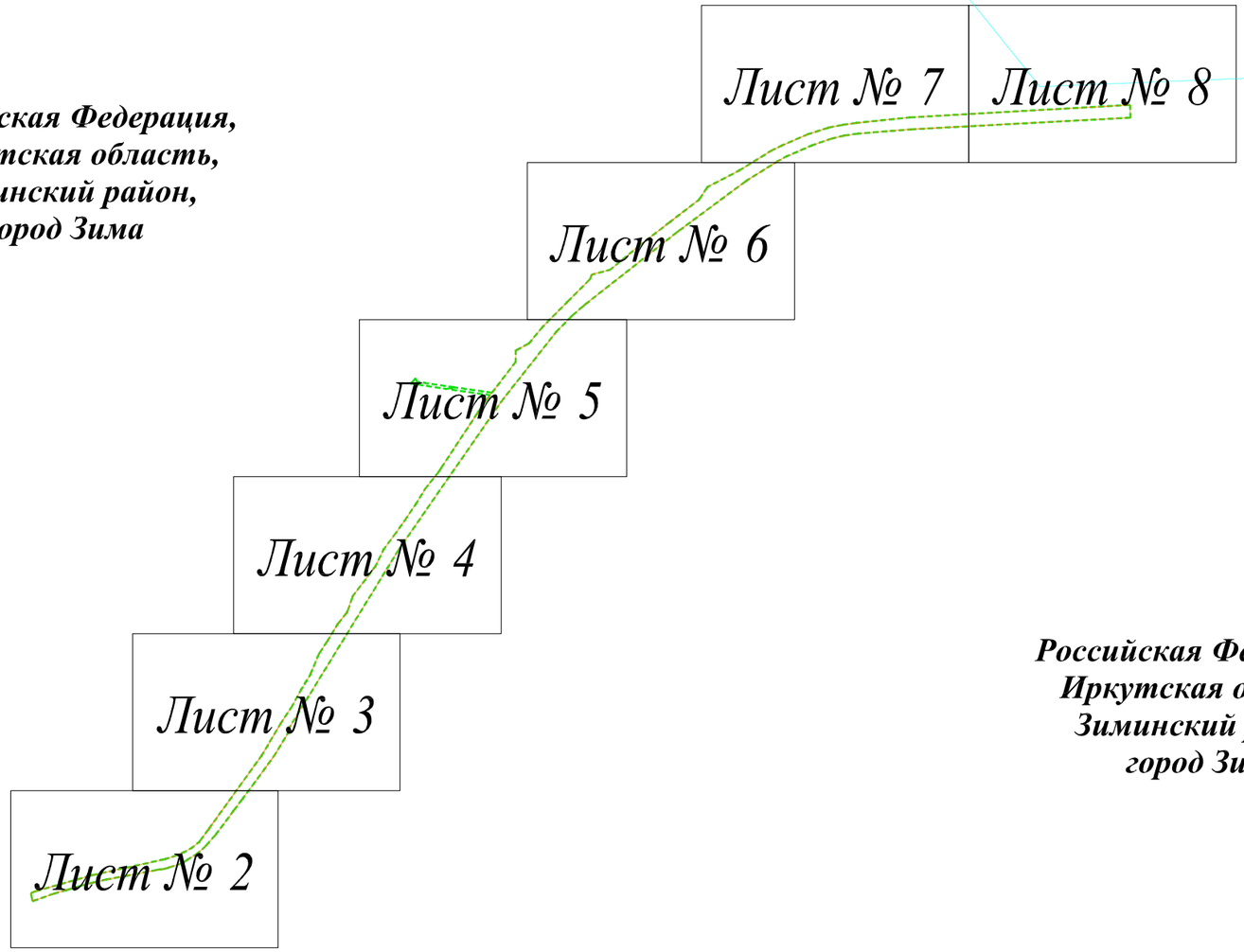

Российская Федерация,
Иркутская область,
Зиминский район,
город Зима

Условные обозначения:

Границы

- границы территории, в отношении которой осуществляется подготовка проекта планировки
- границы зон планируемого размещения линейных объектов
- граница города

Объекты инженерной инфраструктуры

- проектируемая ВЛИ-0,4 кВ
- светильник консольный с лампой типа LED с однорожковым кронштейном на опоре наружного освещения
- опора железобетонная промежуточная ПП29 с заземлением или аналог
- опора железобетонная анкерная (концевая) ПА29 с подкосом и заземлением или аналог
- бермы

						СДП-07/158-20-1-МО-ГЧ-4		
						«Выполнение работ по капитальному ремонту автомобильной дороги Зима-Зулумай по элементам обустройства: устройство недостающего электроосвещения в населенном пункте г. Зима на участке км 0+000 – км 2+050 в Зиминском районе Иркутской области»		
Изм.	Кол.уч	Лист	N док.	Подпись	Дата			
Разработал		Дембский			06.22	Материалы по обоснованию проекта планировки территории. Графическая часть	Стадия	Лист	Листов
Проверил		Божко			06.22		П	1	8
Н. контр.		Солобутина			06.22				
						Схема конструктивных и планировочных решений Масштаб 1:1000	ООО ПИЦ "Лестер"		

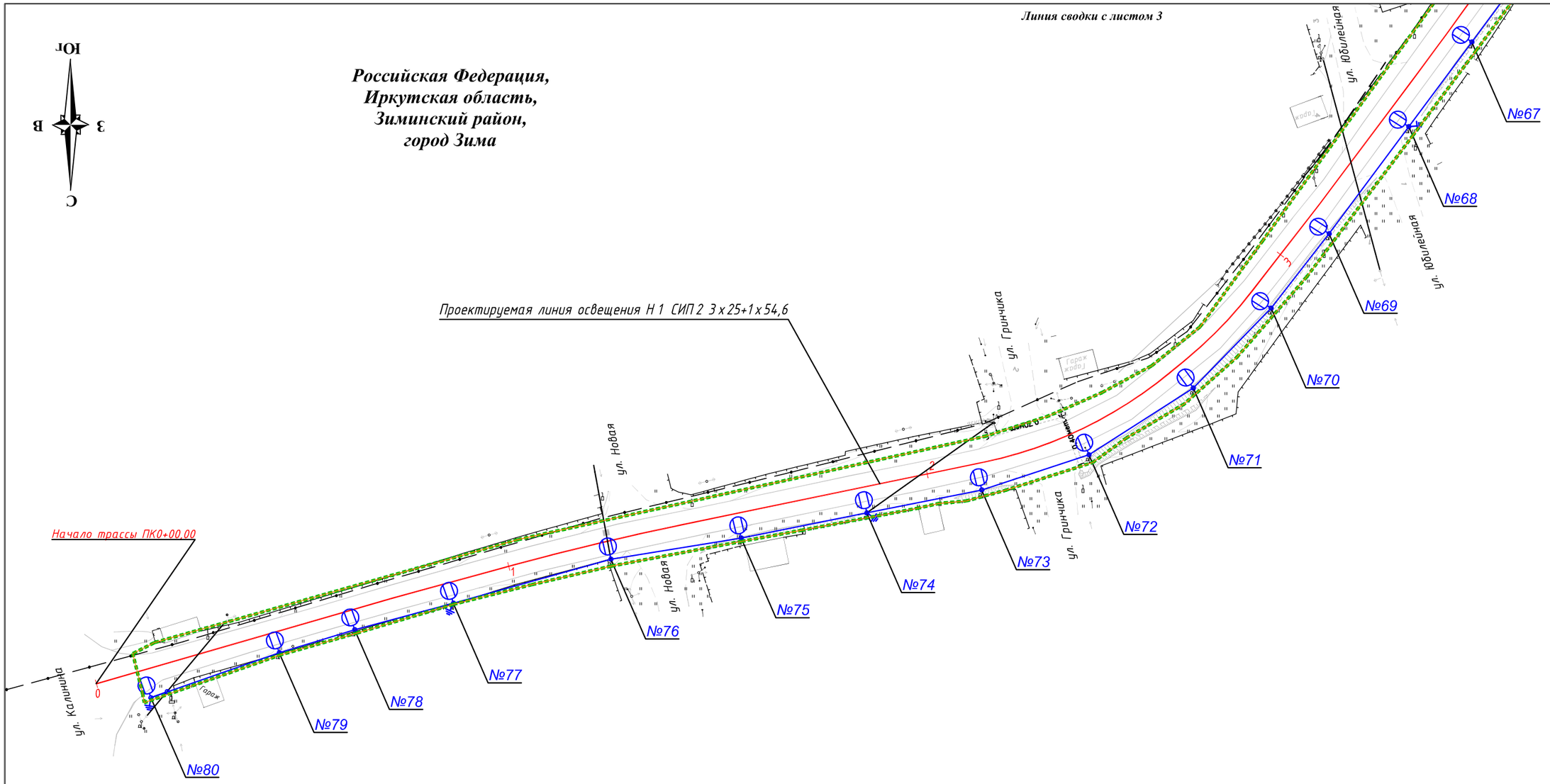

Условные обозначения:

Границы

- границы территории, в отношении которой осуществляется подготовка проекта планировки
- границы зон планируемого размещения линейных объектов
- граница города

Объекты инженерной инфраструктуры

- проектируемая ВЛИ-0,4 кВ
- светильник консольный с лампой типа LED с однорожковым кронштейном на опоре наружного освещения
- опора железобетонная промежуточная ПП29 с заземлением или аналог
- опора железобетонная анкерная (концевая) ПА29 с подкосом и заземлением или аналог
- бермы

Изм.	Кол.уч	Лист	N док.	Подпись	Дата
Разработал		Дембский			06.22
Проверил		Божко			06.22
Н. контр.		Солобутина			06.22

СДП-07/158-20-1-МО-ГЧ-4

«Выполнение работ по капитальному ремонту автомобильной дороги Зима-Зулумай по элементам обустройства: устройство недостающего электроосвещения в населенном пункте г. Зима на участке км 0+000 – км 2+050 в Зиминском районе Иркутской области»

Материалы по обоснованию проекта планировки территории. Графическая часть

Стадия	Лист	Листов
П	2	8

Схема конструктивных и планировочных решений
Масштаб 1:1000

ООО ПИЦ "Лестер"



Российская Федерация,
Иркутская область,
Зиминский район,
город Зима

Линия сводки с листом 4

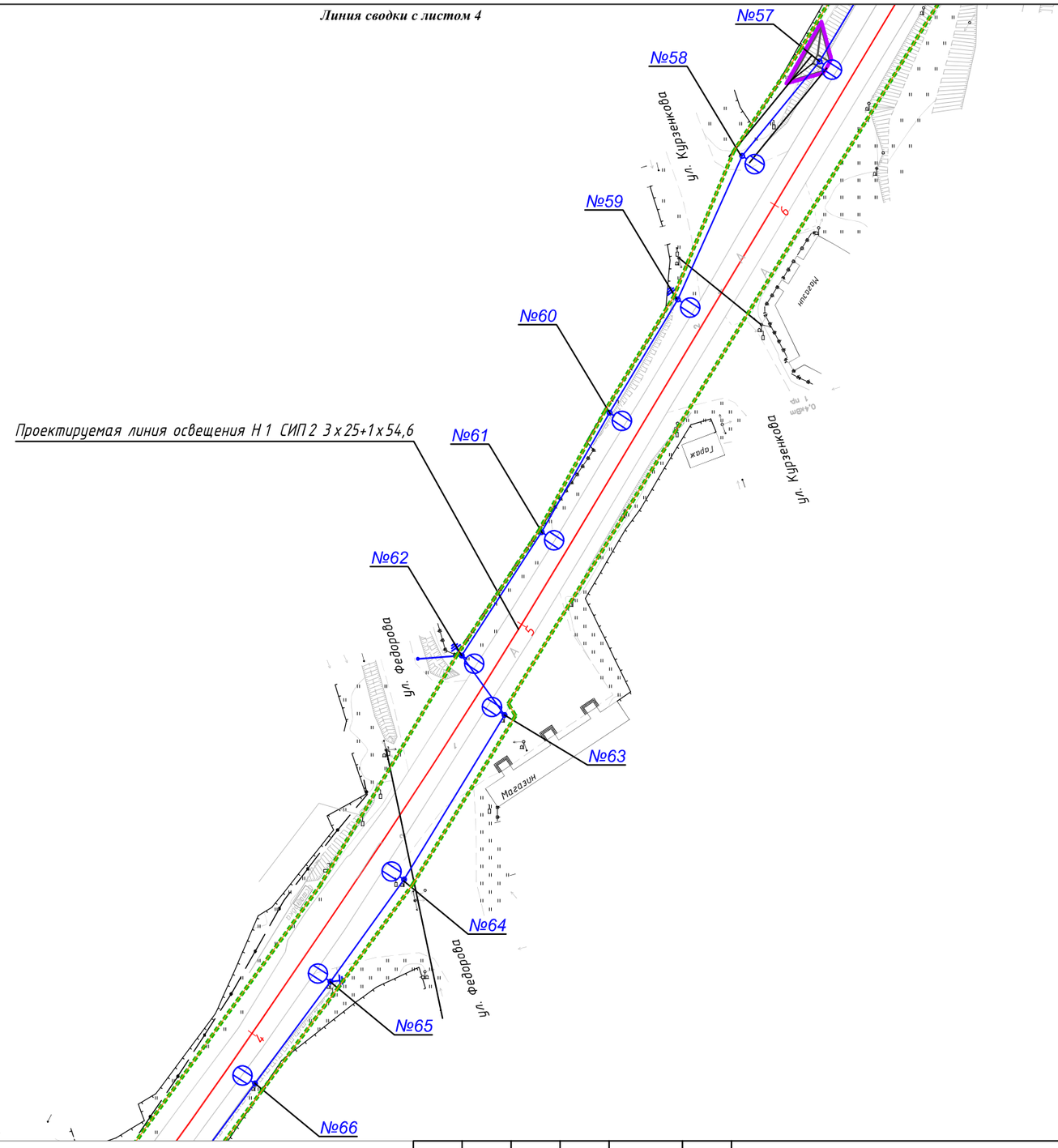

Линия сводки с листом 2

Условные обозначения:

Границы

- границы территории, в отношении которой осуществляется подготовка проекта планировки
- границы зон планируемого размещения линейных объектов
- граница города

Объекты инженерной инфраструктуры

- проектируемая ВЛИ-0,4 кВ
- светильник консольный с лампой типа LED с однорожковым кронштейном на опоре наружного освещения
- опора железобетонная промежуточная ПП29 с заземлением или аналог
- опора железобетонная анкерная (концевая) ПА29 с подкосом и заземлением или аналог
- бермы

						СДП-07/158-20-1-МО-ГЧ-4
						«Выполнение работ по капитальному ремонту автомобильной дороги Зима-Зулумай по элементам обустройства: устройство недостающего электроосвещения в населенном пункте г. Зима на участке км 0+000 – км 2+050 в Зиминском районе Иркутской области»
Изм.	Кол.уч	Лист	N док.	Подпись	Дата	
Разработал		Дембский			06.22	Материалы по обоснованию проекта планировки территории. Графическая часть
Проверил		Божко			06.22	Стадия: П; Лист: 3; Листов: 8
Н. контр.		Солобутина			06.22	
						Схема конструктивных и планировочных решений Масштаб 1:1000
						ООО ПИЦ "Лестер"



Линия сводки с листом 5

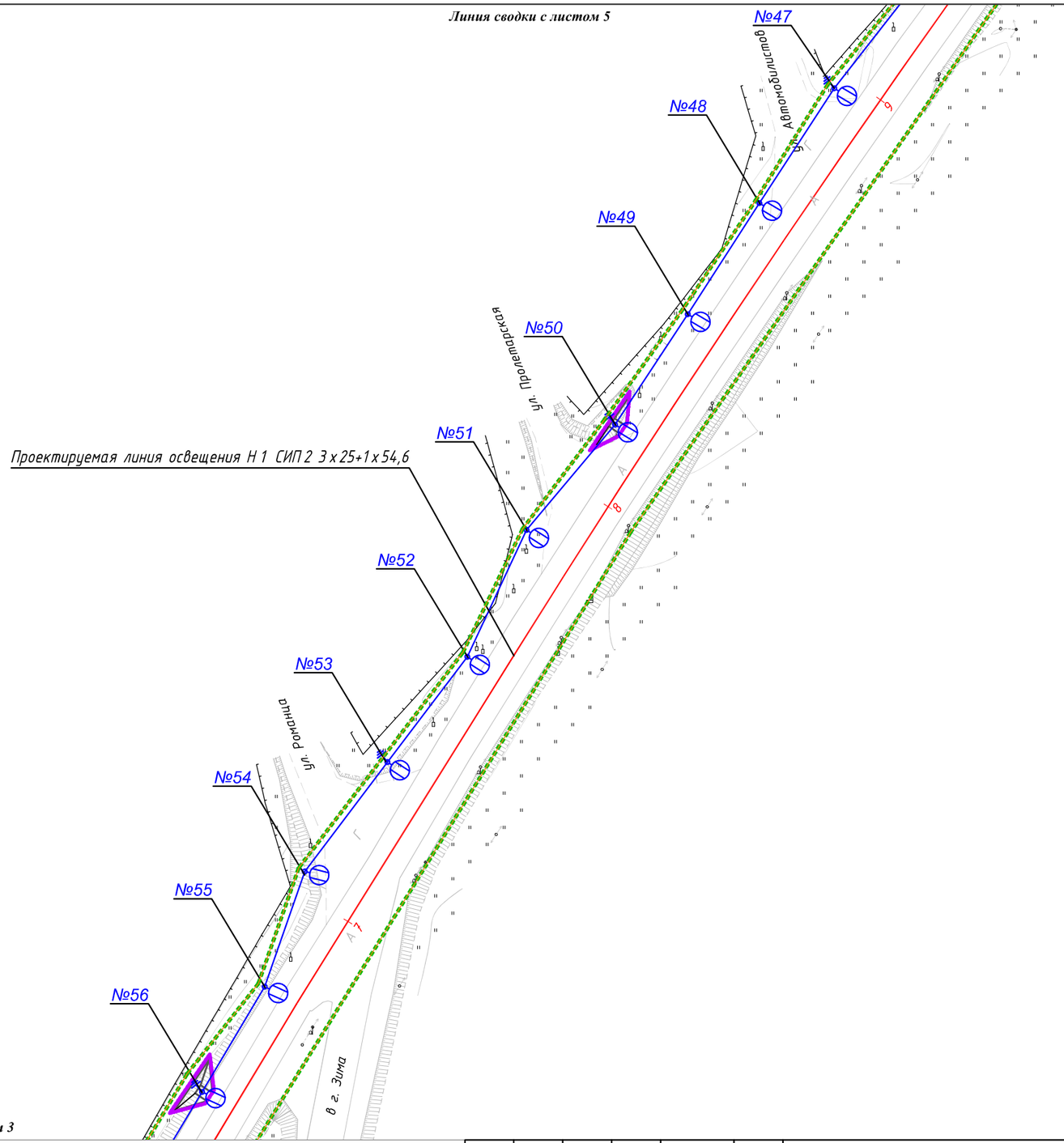

Линия сводки с листом 3

Российская Федерация,
Иркутская область,
Зиминский район,
город Зима

Условные обозначения:

Границы

- границы территории, в отношении которой осуществляется подготовка проекта планировки
- границы зон планируемого размещения линейных объектов
- граница города

Объекты инженерной инфраструктуры

- проектируемая ВЛИ-0,4 кВ
- светильник консольный с лампой типа LED с однорожковым кронштейном на опоре наружного освещения
- опора железобетонная промежуточная ПП29 с заземлением или аналог
- опора железобетонная анкерная (концевая) ПА29 с подкосом и заземлением или аналог
- бермы

						СДП-07/158-20-1-МО-ГЧ-4
						«Выполнение работ по капитальному ремонту автомобильной дороги Зима-Зулумай по элементам обустройства: устройство недостающего электроосвещения в населенном пункте г. Зима на участке км 0+000 – км 2+050 в Зиминском районе Иркутской области»
Изм.	Кол.уч	Лист	N док.	Подпись	Дата	
Разработал		Дембский			06.22	Материалы по обоснованию проекта планировки территории. Графическая часть
Проверил		Божко			06.22	Стадия: П; Лист: 4; Листов: 8
Н. контр.		Солобутина			06.22	
						Схема конструктивных и планировочных решений Масштаб 1:1000
						ООО ПИЦ "Лестер"



Российская Федерация,
Иркутская область,
Зиминский район,
город Зима

Точка подключения ТП-50363
(ТП 83) согласно ТУ №СЭС-20/ЮЛ-329

Проектируемая линия питания СИП 2 Н 3 СИП 2 3х25+1х54,6
на существующих опорах

Проектируемая линия освещения Н 1 СИП 2 3х25+1х54,6

Щит автоматики и управления ЩАУ
Рус т=8.29 кВт

Линия сводки с листом 4

Линия сводки с листом 6

Условные обозначения:

Границы

- границы территории, в отношении которой осуществляется подготовка проекта планировки
- границы зон планируемого размещения линейных объектов
- граница города

Объекты инженерной инфраструктуры

- проектируемая ВЛИ-0,4 кВ
- светильник консольный с лампой типа LED с однорожковым кронштейном на опоре наружного освещения
- опора железобетонная промежуточная ПП29 с заземлением или аналог
- опора железобетонная анкерная (концевая) ПА29 с подкосом и заземлением или аналог
- бермы

						СДП-07/158-20-1-МО-ГЧ-4	
						«Выполнение работ по капитальному ремонту автомобильной дороги Зима-Зулумай по элементам обустройства: устройство недостающего электроосвещения в населенном пункте г. Зима на участке км 0+000 – км 2+050 в Зиминском районе Иркутской области»	
Изм.	Кол.уч	Лист	N док.	Подпись	Дата		
Разработал		Дембский			06.22	Материалы по обоснованию проекта планировки территории. Графическая часть	Стадия: П; Лист: 5; Листов: 8
Проверил		Божко			06.22		
Н. контр.		Солобутина			06.22		
						Схема конструктивных и планировочных решений Масштаб 1:1000	ООО ПИЦ "Лестер"



Российская Федерация,
Иркутская область,
Зиминский район,
город Зима

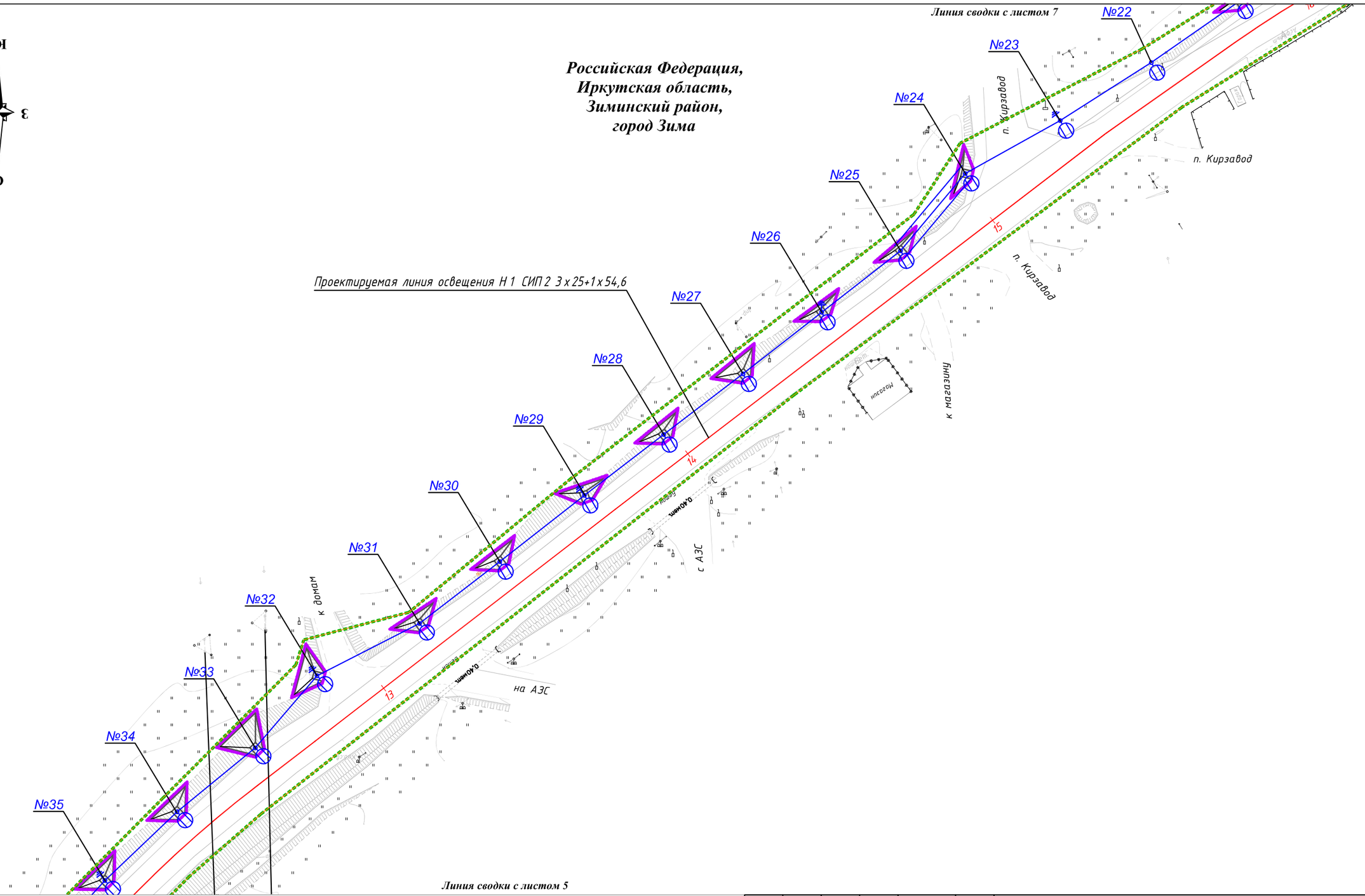

Линия сводки с листом 5

Условные обозначения:

Границы

- границы территории, в отношении которой осуществляется подготовка проекта планировки
- границы зон планируемого размещения линейных объектов
- граница города

Объекты инженерной инфраструктуры

- проектируемая ВЛИ-0,4 кВ
- светильник консольный с лампой типа LED с однорожковым кронштейном на опоре наружного освещения
- опора железобетонная промежуточная ПП29 с заземлением или аналог
- опора железобетонная анкерная (концевая) ПА29 с подкосом и заземлением или аналог
- бермы

						СДП-07/158-20-1-МО-ГЧ-4		
						«Выполнение работ по капитальному ремонту автомобильной дороги Зима-Зулумай по элементам обустройства: устройство недостающего электроосвещения в населенном пункте г. Зима на участке км 0+000 – км 2+050 в Зиминском районе Иркутской области»		
Изм.	Кол.уч	Лист	N док.	Подпись	Дата			
Разработал		Дембский			06.22	Материалы по обоснованию проекта планировки территории. Графическая часть	Стадия: П	Лист: 6 / Листов: 8
Проверил		Божко			06.22			
Н. контр.		Солобутина			06.22			
						Схема конструктивных и планировочных решений Масштаб 1:1000	ООО ПИЦ "Лестер"	



Российская Федерация,
Иркутская область,
Зиминский район,
город Зима

Линия сводки с листом 8

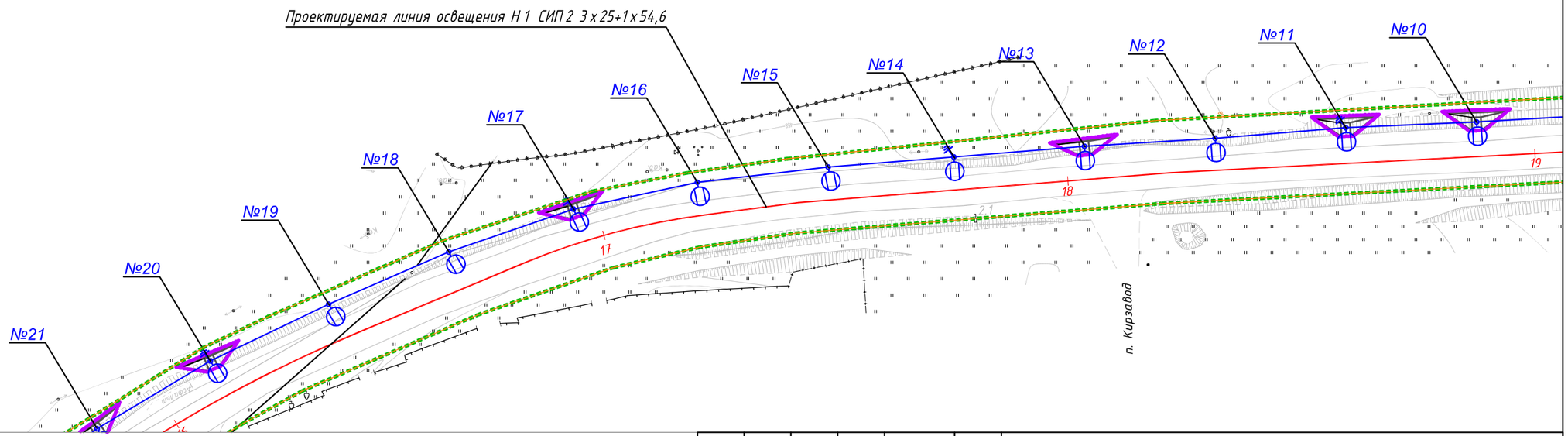

Линия сводки с листом 6

Условные обозначения:

Границы

- границы территории, в отношении которой осуществляется подготовка проекта планировки
- границы зон планируемого размещения линейных объектов
- граница города

Объекты инженерной инфраструктуры

- проектируемая ВЛИ-0,4 кВ
- светильник консольный с лампой типа LED с однорожковым кронштейном на опоре наружного освещения
- опора железобетонная промежуточная ПП29 с заземлением или аналог
- опора железобетонная анкерная (концевая) ПА29 с подкосом и заземлением или аналог
- бермы

Изм.	Кол.уч	Лист	N док.	Подпись	Дата
Разработал		Дембский			06.22
Проверил		Божко			06.22
Н. контр.		Солобутина			06.22

СДП-07/158-20-1-МО-ГЧ-4

«Выполнение работ по капитальному ремонту автомобильной дороги Зима-Зулумай по элементам обустройства: устройство недостающего электроосвещения в населенном пункте г. Зима на участке км 0+000 – км 2+050 в Зиминском районе Иркутской области»

Материалы по обоснованию проекта планировки территории. Графическая часть

Стадия	Лист	Листов
П	7	8

Схема конструктивных и планировочных решений
Масштаб 1:1000

ООО ПИЦ "Лестер"

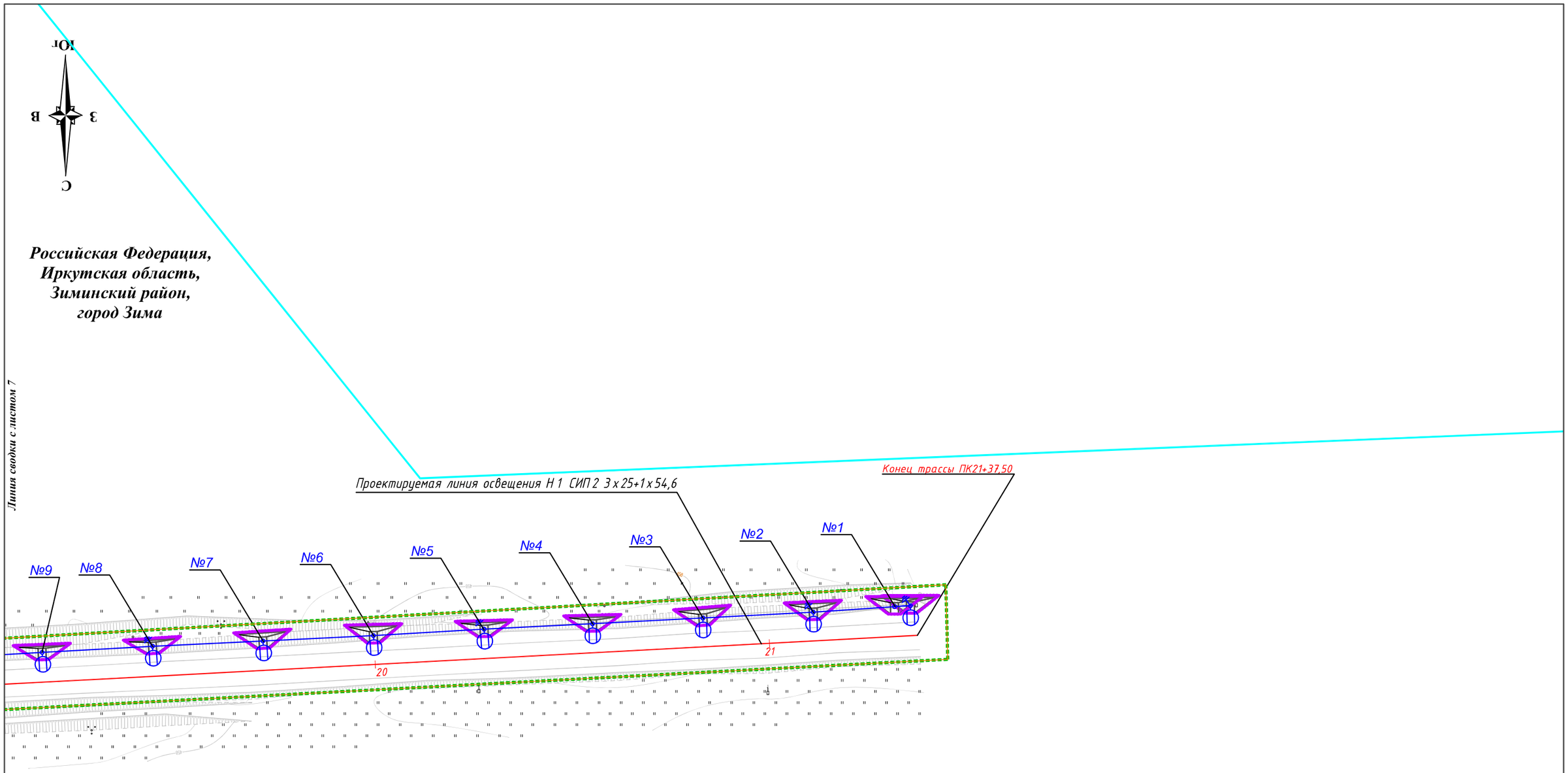

Условные обозначения:

Границы

- границы территории, в отношении которой осуществляется подготовка проекта планировки
- границы зон планируемого размещения линейных объектов
- граница города

Объекты инженерной инфраструктуры

- проектируемая ВЛИ-0,4 кВ
- светильник консольный с лампой типа LED с однорожковым кронштейном на опоре наружного освещения
- опора железобетонная промежуточная ПП29 с заземлением или аналог
- опора железобетонная анкерная (концевая) ПА29 с подкосом и заземлением или аналог
- бермы

Изм.	Кол.уч	Лист	N док.	Подпись	Дата
Разработал		Дембский			06.22
Проверил		Божко			06.22
Н. контр.		Солобутина			06.22

СДП-07/158-20-1-МО-ГЧ-4

«Выполнение работ по капитальному ремонту автомобильной дороги Зима-Зулумай по элементам обустройства: устройство недостающего электроосвещения в населенном пункте г. Зима на участке км 0+000 – км 2+050 в Зиминском районе Иркутской области»

Материалы по обоснованию проекта планировки территории. Графическая часть

Стадия	Лист	Листов
П	8	8

Схема конструктивных и планировочных решений
Масштаб 1:1000

ООО ПИЦ "Лестер"

Схема расположения листов

Российская Федерация,
Иркутская область,
Зиминский район,
город Зима

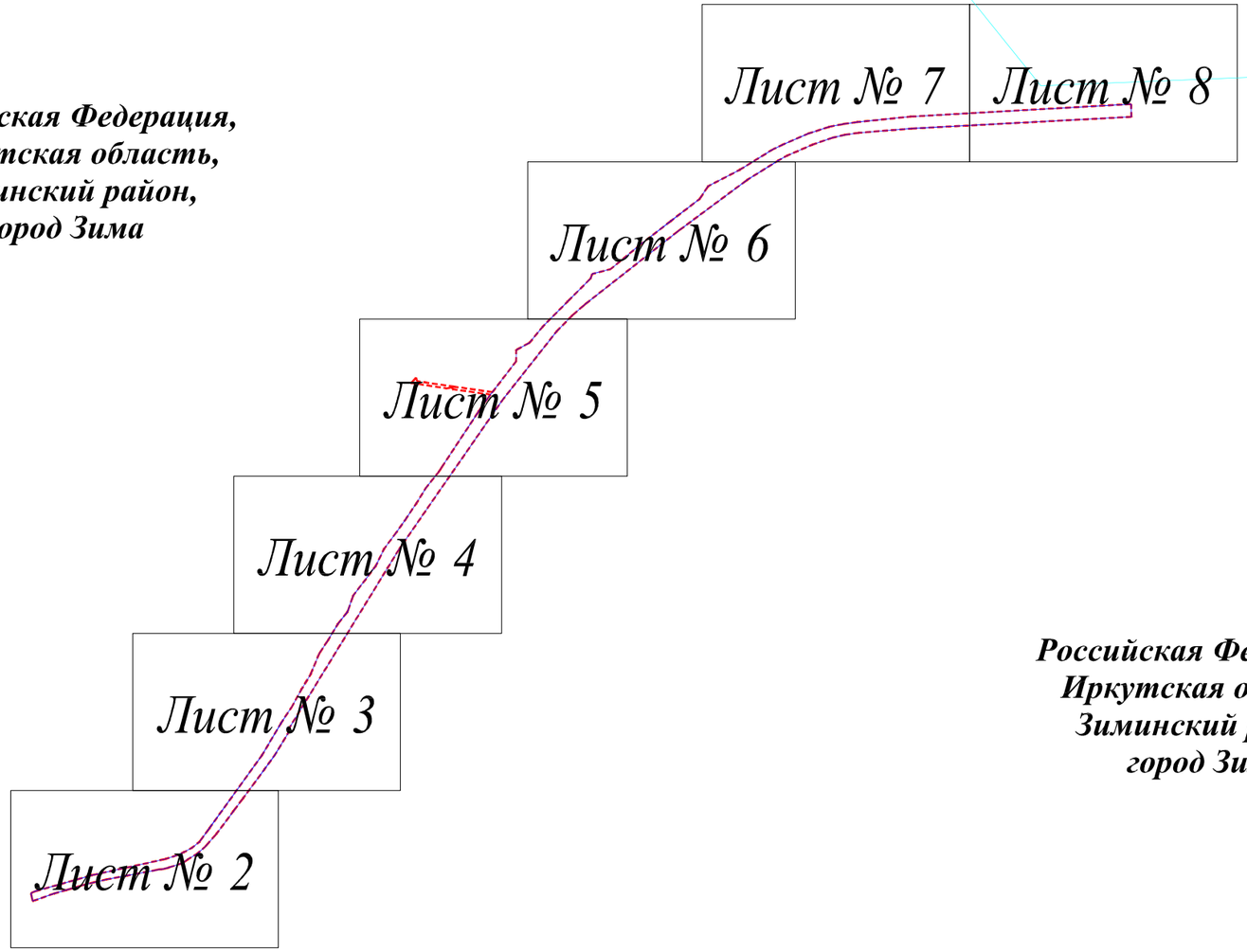

Российская Федерация,
Иркутская область,
Зиминский район,
город Зима

Условные обозначения:

Границы

- границы территории, в отношении которой осуществляется подготовка проекта планировки
- границы зон планируемого размещения линейных объектов
- граница города
- 38:35:000000:1176 - номер, границы существующих объектов капитального строительства , учтенных в Едином государственном реестре недвижимости
- 38:35:010277:5 - номер, границы существующих земельных участков , учтенных в Едином государственном реестре недвижимости
- 38:35:010277 - номер, граница кадастрового квартала

Категория земель

- земли населенных пунктов

						СДП-07/158-20-1-МО-ГЧ-5
						«Выполнение работ по капитальному ремонту автомобильной дороги Зима-Зулумай по элементам обустройства: устройство недостающего электроосвещения в населенном пункте г. Зима на участке км 0+000 – км 2+050 в Зиминском районе Иркутской области»
Изм.	Кол.уч	Лист	N док.	Подпись	Дата	
Разработал		Дембский			06.22	Материалы по обоснованию проекта планировки территории. Графическая часть
Проверил		Божко			06.22	
Н. контр.		Солобутина			06.22	

Стадия	Лист	Листов
П	1	8

Схема использования территории в период подготовки проекта планировки территории
Масштаб 1:1000

ООО ПИЦ "Лестер"

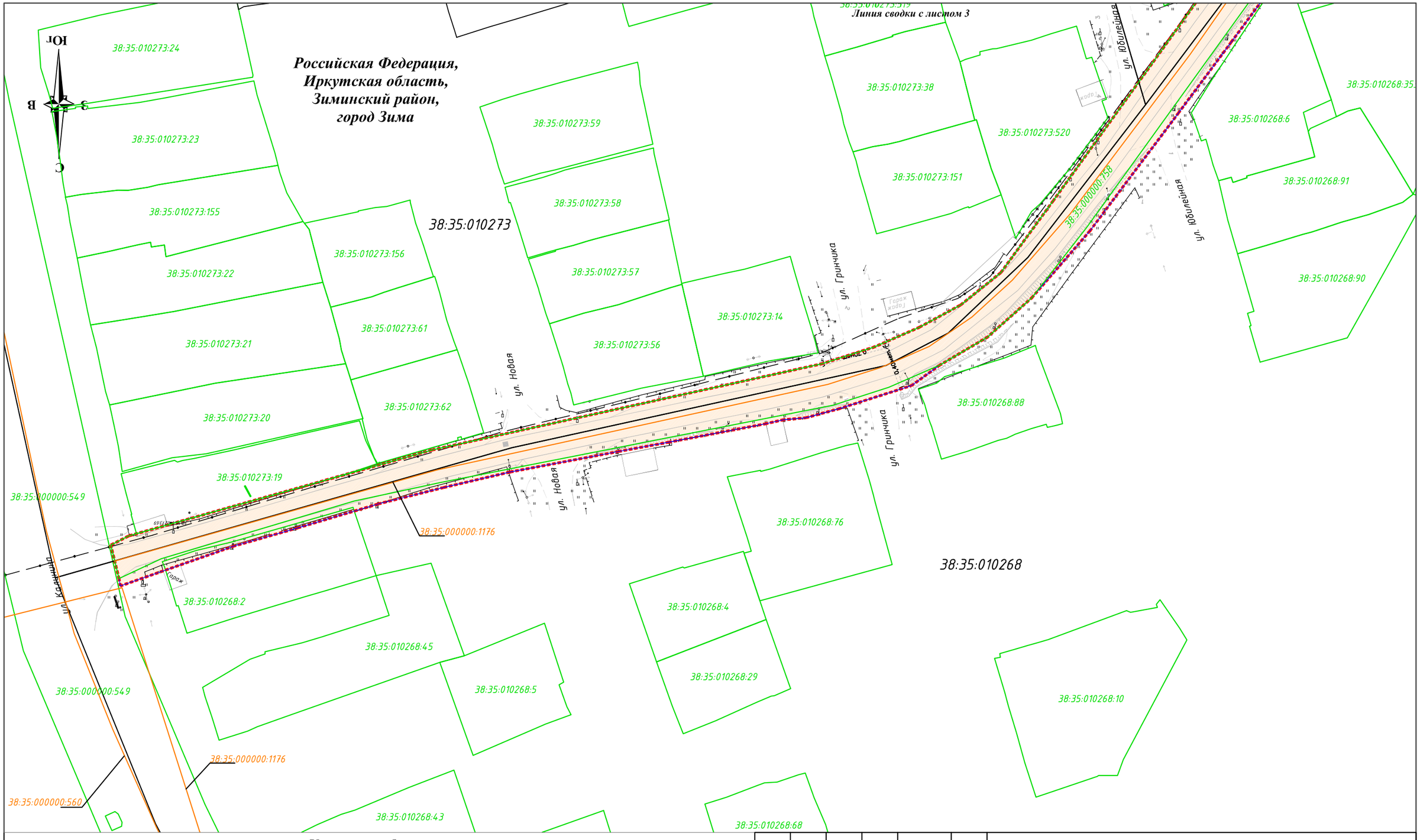

Условные обозначения:

Границы

- границы территории, в отношении которой осуществляется подготовка проекта планировки
- границы зон планируемого размещения линейных объектов
- граница города
- 38:35:000000:1176 — номер, границы существующих объектов капитального строительства , учтенных в Едином государственном реестре недвижимости
- 38:35:010277:5 — номер, границы существующих земельных участков , учтенных в Едином государственном реестре недвижимости
- 38:35:010277 — номер, граница кадастрового квартала

Категория земель

- земли населенных пунктов

Изм.	Кол.уч	Лист	N док.	Подпись	Дата
Разработал		Дембский			06.22
Проверил		Божко			06.22
Н. контр.		Солобутина			06.22

СДП-07/158-20-1-МО-ГЧ-5

«Выполнение работ по капитальному ремонту автомобильной дороги Зима-Зулумай по элементам обустройства: устройство недостающего электроосвещения в населенном пункте г. Зима на участке км 0+000 – км 2+050 в Зиминском районе Иркутской области»

Материалы по обоснованию проекта планировки территории. Графическая часть

Стадия	Лист	Листов
П	2	8

Схема использования территории в период подготовки проекта планировки территории
Масштаб 1:1000

ООО ПИЦ "Лестер"



Условные обозначения:

Границы

- границы территории, в отношении которой осуществляется подготовка проекта планировки
- границы зон планируемого размещения линейных объектов
- граница города
- 38:35:000000:1176 - номер, границы существующих объектов капитального строительства , учтенных в Едином государственном реестре недвижимости
- 38:35:010277:5 - номер, границы существующих земельных участков , учтенных в Едином государственном реестре недвижимости
- 38:35:010277 - номер, граница кадастрового квартала

Категория земель

- земли населенных пунктов

Изм.	Кол.уч	Лист	N док.	Подпись	Дата
Разработал		Дембский			06.22
Проверил		Божко			06.22
Н. контр.		Солобутина			06.22

СДП-07/158-20-1-МО-ГЧ-5

«Выполнение работ по капитальному ремонту автомобильной дороги Зима-Зулумай по элементам обустройства: устройство недостающего электроосвещения в населенном пункте г. Зима на участке км 0+000 – км 2+050 в Зиминском районе Иркутской области»

Материалы по обоснованию проекта планировки территории. Графическая часть

Стадия	Лист	Листов
П	3	8

Схема использования территории в период подготовки проекта планировки территории
Масштаб 1:1000

ООО ПИЦ "Лестер"



Условные обозначения:

Границы

- границы территории, в отношении которой осуществляется подготовка проекта планировки
- границы зон планируемого размещения линейных объектов
- граница города
- 38:35:000000:1176 - номер, границы существующих объектов капитального строительства , учтенных в Едином государственном реестре недвижимости
- 38:35:010277:5 - номер, границы существующих земельных участков , учтенных в Едином государственном реестре недвижимости
- 38:35:010277 - номер, граница кадастрового квартала

Категория земель

- земли населенных пунктов

Изм.	Кол.уч	Лист	N док.	Подпись	Дата
Разработал		Дембский			06.22
Проверил		Божко			06.22
Н. контр.		Солобутина			06.22

СДП-07/158-20-1-МО-ГЧ-5

«Выполнение работ по капитальному ремонту автомобильной дороги Зима-Зулумай по элементам обустройства: устройство недостающего электроосвещения в населенном пункте г. Зима на участке км 0+000 – км 2+050 в Зиминском районе Иркутской области»

Материалы по обоснованию проекта планировки территории. Графическая часть

Стадия	Лист	Листов
П	4	8

Схема использования территории в период подготовки проекта планировки территории
Масштаб 1:1000

ООО ПИЦ "Лестер"



Условные обозначения:

Границы

- границы территории, в отношении которой осуществляется подготовка проекта планировки
- границы зон планируемого размещения линейных объектов
- граница города
- 38:35:000000:1176 - номер, границы существующих объектов капитального строительства , учтенных в Едином государственном реестре недвижимости
- 38:35:010277:5 - номер, границы существующих земельных участков , учтенных в Едином государственном реестре недвижимости
- 38:35:010277 - номер, граница кадастрового квартала

Категория земель

- земли населенных пунктов

Изм.	Кол.уч	Лист	N док.	Подпись	Дата
Разработал		Дембский			06.22
Проверил		Божко			06.22
Н. контр.		Солобутина			06.22

СДП-07/158-20-1-МО-ГЧ-5

«Выполнение работ по капитальному ремонту автомобильной дороги Зима-Зулумай по элементам обустройства: устройство недостающего электроосвещения в населенном пункте г. Зима на участке км 0+000 – км 2+050 в Зиминском районе Иркутской области»

Материалы по обоснованию проекта планировки территории. Графическая часть

Стадия	Лист	Листов
П	5	8

Схема использования территории в период подготовки проекта планировки территории
Масштаб 1:1000

ООО ПИЦ "Лестер"

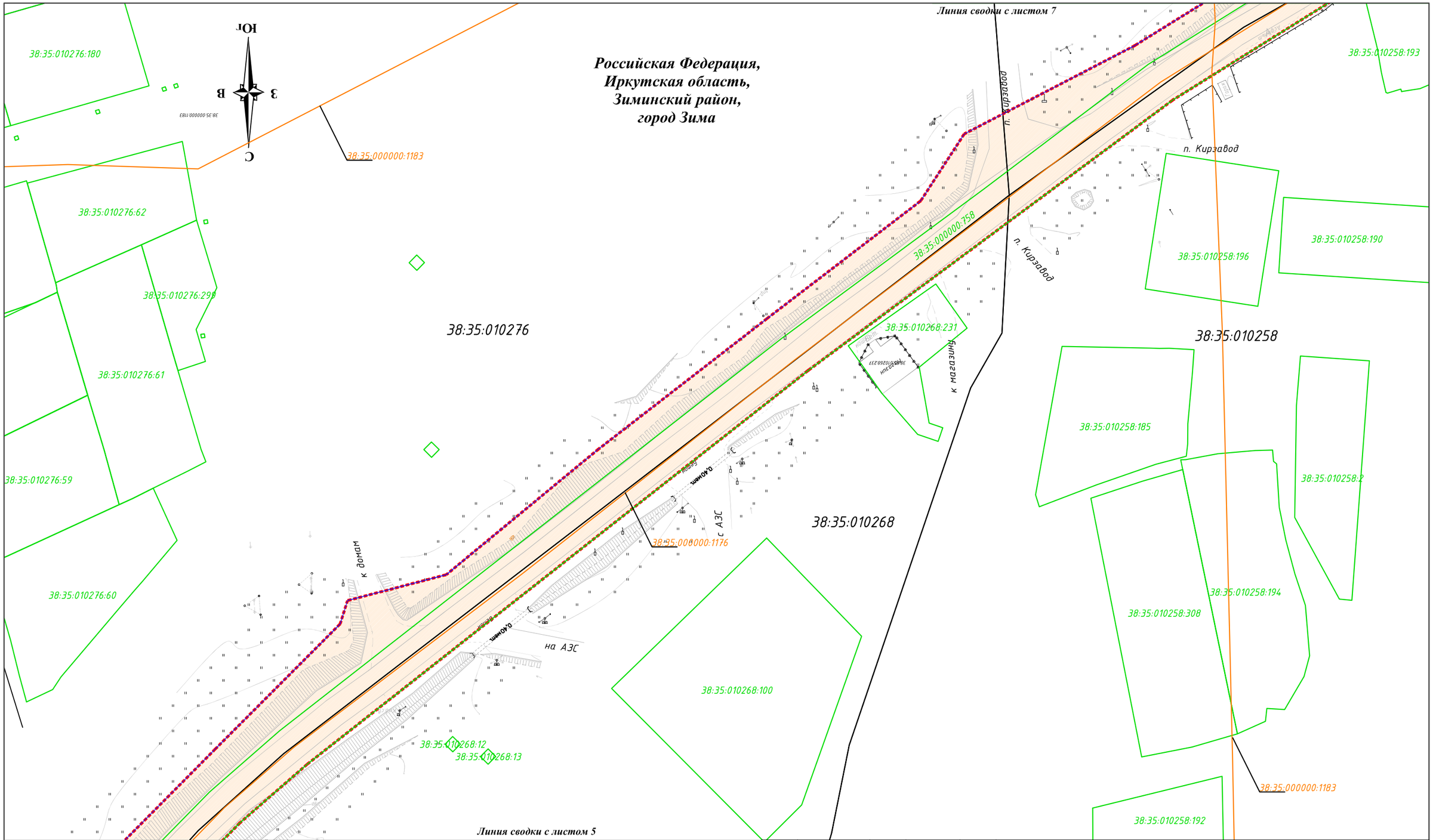

Условные обозначения:

Границы

- границы территории, в отношении которой осуществляется подготовка проекта планировки
- границы зон планируемого размещения линейных объектов
- граница города
- 38:35:000000:1176 — номер, границы существующих объектов капитального строительства , учтенных в Едином государственном реестре недвижимости
- 38:35:010277:5 — номер, границы существующих земельных участков , учтенных в Едином государственном реестре недвижимости
- 38:35:010277 — номер, граница кадастрового квартала

Категория земель

- земли населенных пунктов

Изм.	Кол.уч	Лист	N док.	Подпись	Дата
Разработал		Дембский			06.22
Проверил		Божко			06.22
Н. контр.		Солобутина			06.22

СДП-07/158-20-1-МО-ГЧ-5

«Выполнение работ по капитальному ремонту автомобильной дороги Зима-Зулумай по элементам обустройства: устройство недостающего электроосвещения в населенном пункте г. Зима на участке км 0+000 – км 2+050 в Зиминском районе Иркутской области»

Материалы по обоснованию проекта планировки территории. Графическая часть

Стадия	Лист	Листов
П	6	8

Схема использования территории в период подготовки проекта планировки территории
Масштаб 1:1000

ООО ПИЦ "Лестер"

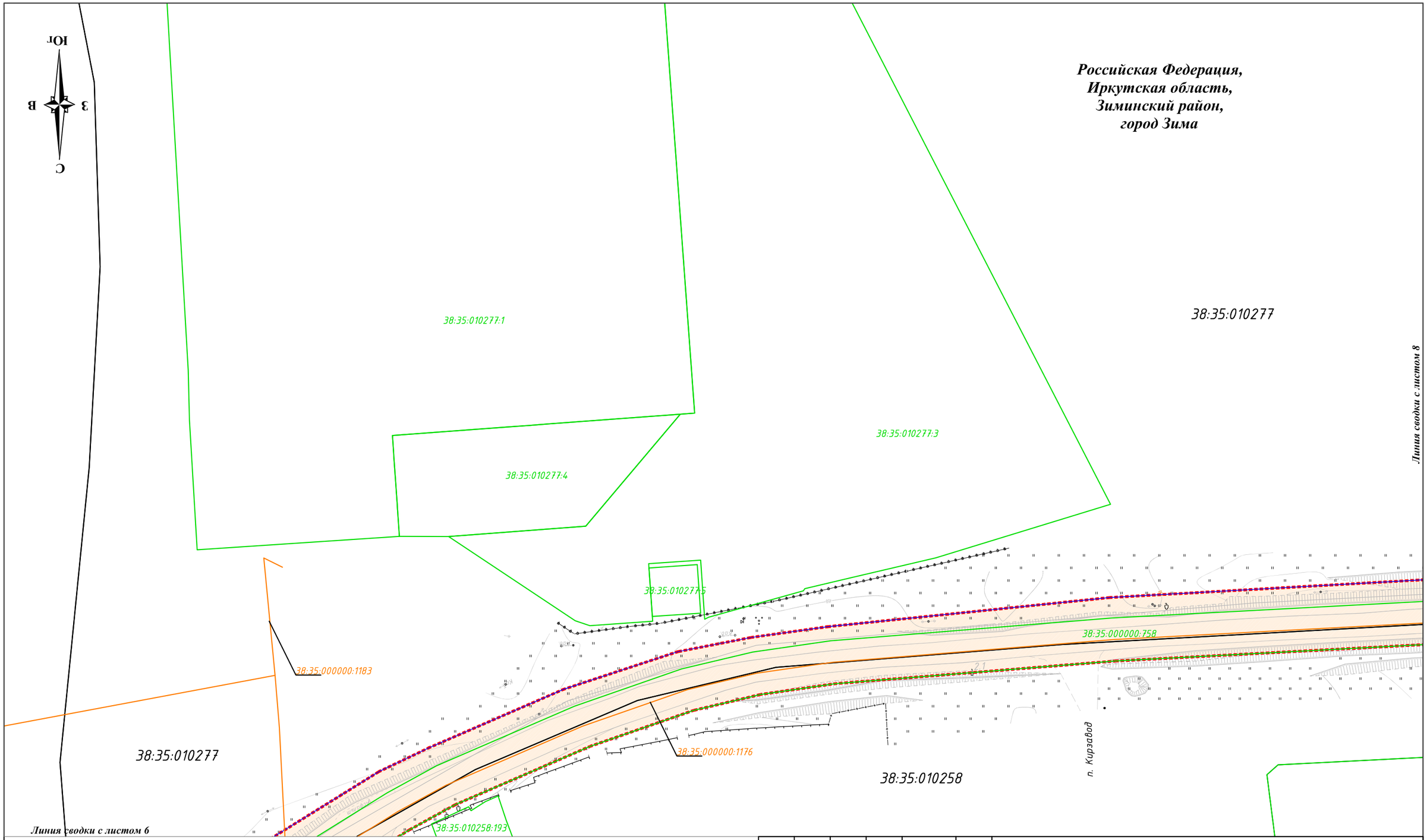

Условные обозначения:

Границы

- границы территории, в отношении которой осуществляется подготовка проекта планировки
- границы зон планируемого размещения линейных объектов
- граница города
- 38:35:000000:1176 - номер, границы существующих объектов капитального строительства , учтенных в Едином государственном реестре недвижимости
- 38:35:010277:5 - номер, границы существующих земельных участков , учтенных в Едином государственном реестре недвижимости
- 38:35:010277 - номер, граница кадастрового квартала

Категория земель

- земли населенных пунктов

Изм.	Кол.уч	Лист	N док.	Подпись	Дата	СДП-07/158-20-1-МО-ГЧ-5			
						«Выполнение работ по капитальному ремонту автомобильной дороги Зима-Зулумай по элементам обустройства: устройство недостающего электроосвещения в населенном пункте г. Зима на участке км 0+000 – км 2+050 в Зиминском районе Иркутской области»			
Разработал		Дембский			06.22	Материалы по обоснованию проекта планировки территории. Графическая часть	Стадия	Лист	Листов
Проверил		Божко			06.22		П	7	8
Н. контр.		Солобутина			06.22				
						Схема использования территории в период подготовки проекта планировки территории Масштаб 1:1000	ООО ПИЦ "Лестер"		

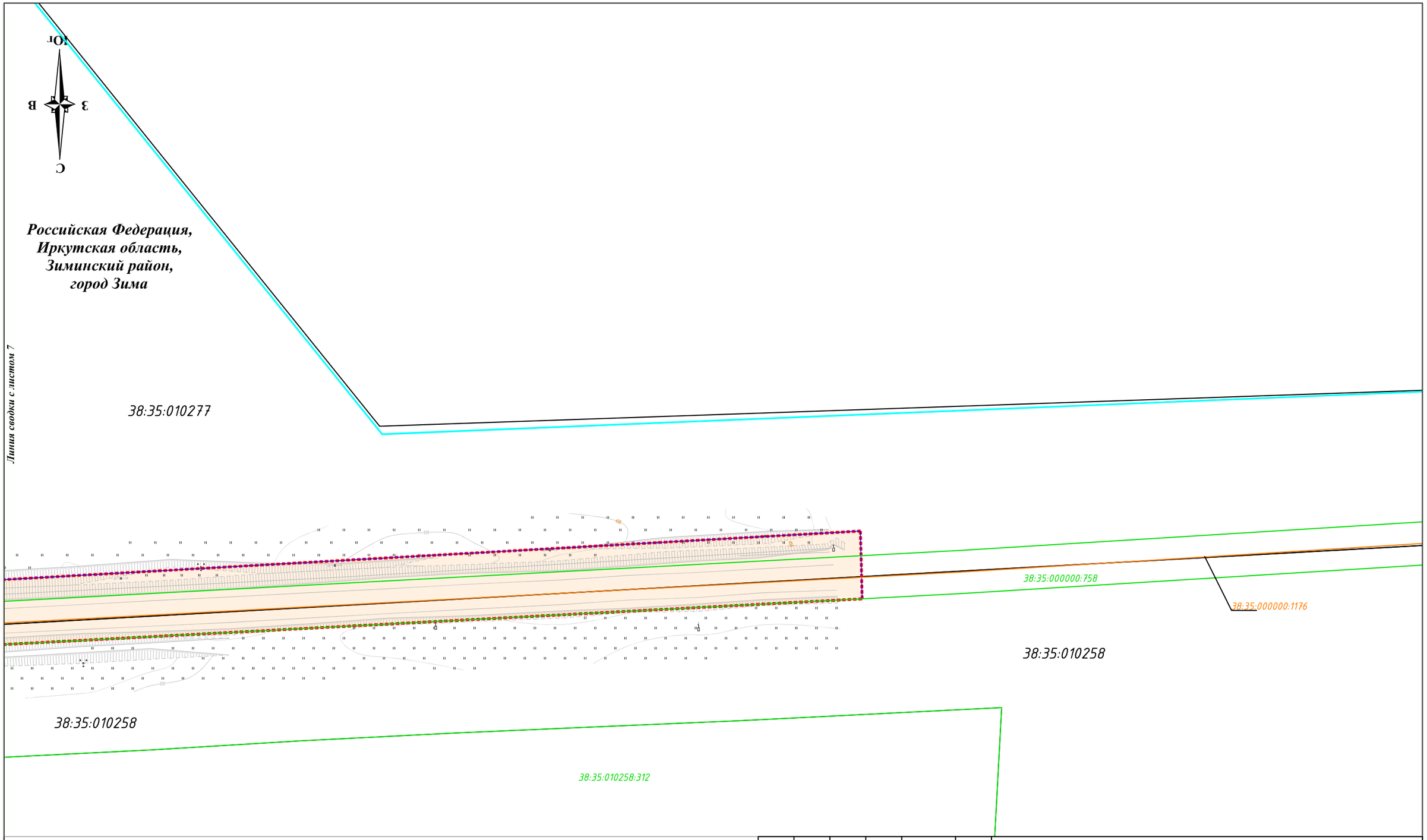

Условные обозначения:

Границы

- границы территории, в отношении которой осуществляется подготовка проекта планировки
- границы зон планируемого размещения линейных объектов
- граница города
- 38:35:000000:1176 - номер, границы существующих объектов капитального строительства , учтенных в Едином государственном реестре недвижимости
- 38:35:010277:5 - номер, границы существующих земельных участков , учтенных в Едином государственном реестре недвижимости
- 38:35:010277 - номер, граница кадастрового квартала

Категория земель

- земли населенных пунктов

Изм.	Кол.уч	Лист	N док.	Подпись	Дата
Разработал		Дембский			06.22
Проверил		Божко			06.22
Н. контр.		Солобутина			06.22

СДП-07/158-20-1-МО-ГЧ-5

«Выполнение работ по капитальному ремонту автомобильной дороги Зима-Зулумай по элементам обустройства: устройство недостающего электроосвещения в населенном пункте г. Зима на участке км 0+000 – км 2+050 в Зиминском районе Иркутской области»

Материалы по обоснованию проекта планировки территории. Графическая часть

Стадия	Лист	Листов
П	8	8

Схема использования территории в период подготовки проекта планировки территории
Масштаб 1:1000

ООО ПИЦ "Лестер"